




AMBITO TERRITORIALE DI CACCIA RIETI 2

CACCIA AL CINGHIALE IN SELEZIONE - DISTRETTO N. 1

Legenda

-  POSTO AUTO
-  PUNTO DI SPARO
-  MONTICCHIO

PUNTO DI SPARO 1 -- 42°26'7.90"N - 12°47'33.33"E

POSTO AUTO 1 -- 42°26'5.79"N - 12°47'35.12"E

PUNTO DI SPARO 2 -- 42°25'54.07"N - 12°47'44.17"E

POSTO AUTO 2-3


PUNTO DI SPARO 3 -- 42°25'43.45"N - 12°47'49.66"E

Google Earth

© 2020 Google



Firmato digitalmente da BATTISTI CIRO
C: IT
OU: LOC. COLLE DELLA FELCE SNC 02062
FARA IN SABINA (RI)
O: COLLEGIO DEGLI AGROTECNICI DI
ROMA, RIETI E VITERBO






500 m

AMBITO TERRITORIALE DI CACCIA RIETI 2

CACCIA AL CINGHIALE IN SELEZIONE - DISTRETTO N. 1

Legenda

-  MONTICCHIO
-  POSTO AUTO
-  PUNTO DI SPARO

POSTO AUTO 5 -- 42°25'37.75"N - 12°48'15.03"E

PUNTO DI SPARO 5 -- 42°25'36.91"N - 12°48'15.03"E

PUNTO DI SPARO 6 -- 42°25'21.60"N - 12°48'18.19"E

POSTO AUTO 6 -- 42°25'13.01"N - 12°48'15.16"E

PUNTO DI SPARO 4 -- 42°25'3.99"N - 12°47'43.54"E

POSTO AUTO 4 -- 42°25'3.02"N - 12°48'0.13"E

PUNTO DI SPARO 7 -- 42°24'52.03"N - 12°47'59.85"E

POSTO AUTO 7 -- 42°24'45.11"N - 12°48'0.27"E


Google Earth

© 2020 Google



Firmato digitalmente da BATTISTI CIRO
C: IT
OU: LOC. COLLE DELLA FELCE SNC 02032
FARA IN SABINA (RI)
O: COLLEGIO DEGLI AGROTECNICI DI
ROMA, RIETI E VITERBO




900 m



AMBITO TERRITORIALE DI CACCIA RIETI 2

CACCIA AL CINGHIALE IN SELEZIONE - DISTRETTO N. 1

Legenda

-  CASE SAN BENEDETTO
-  POSTO AUTO
-  PUNTO SPARO 8 -- 42°24'3.46"N - 12°48'12.62"E

PUNTO SPARO 8 -- 42°24'3.46"N - 12°48'12.62"E

POSTO AUTO

Google Earth

© 2020 Google



Firmato digitalmente da BATTISTI CIRO
C: IT
OU: LOC. COLLE DELLA FELCE SNC 02032
FARA IN SABINA (RI)
O: COLLEGIO DEGLI AGROTECNICI DI
ROMA, RIETI E VITERBO

500 m



AMBITO TERRITORIALE DI CACCIA RIETI 2

CACCIA AL CINGHIALE IN SELEZIONE - DISTRETTO N. 1

Legenda



MAGLIANELLO



POSTO AUTO 9 -- 42°20'29.90"N - 12°51'31.49"E



PUNTO DI SPARO 9 -- 42°20'31.83"N - 12°51'38.75"E



PUNTO DI SPARO 9 -- 42°20'31.83"N - 12°51'38.75"E



POSTO AUTO 9 -- 42°20'29.90"N - 12°51'31.49"E

Google Earth

© 2020 Google



Firmato digitalmente da BATTISTI CIRO
C: IT
OU: LOC. COLLE DELLA FELCE SNC 02032
FARA IN SABINA (RI)
O: COLLEGIO DEGLI AGROTECNICI DI
ROMA, RIETI E VITERBO







200 m


AMBITO TERRITORIALE DI CACCIA RIETI 2

CACCIA AL CINGHIALE IN SELEZIONE - DISTRETTO N. 1

Legenda

-  POSTO AUTO 10 -- 42°22'24.19"N - 12°51'58.48"E
-  Punto sparo 10 -- 42°22'23.46"N - 12°51'51.64"E
-  VALLE TURANO - FONTE COTTORELLA

Punto sparo 10 -- 42°22'23.46"N - 12°51'51.64"E 

 POSTO AUTO 10 -- 42°22'24.19"N - 12°51'58.48"E

Google Earth

© 2020 Google



Firmato digitalmente da BATTISTI CIRO
C: IT
OU: LOC. COLLE DELLA FELCE SNC 02032
FARA IN SABINA (RI)
O: COLLEGIO DEGLI AGROTECNICI DI
ROMA, RIETI E VITERBO



300 m



AMBITO TERRITORIALE DI CACCIA RIETI 2

CACCIADI SELEZIONE AL CINGHIALE - DISTRETTO N. 1
S.S.4 BIVIO BELMONTE

Legenda


-  posto auto 11 $42^{\circ}19'28.27''N$ - $12^{\circ}51'36.81''E$
-  Punto sparo 11 - $42^{\circ}19'27.71''N$ - $12^{\circ}51'44.80''E$



REGIONE LAZIO ATC RI2

CACCIA DI SELEZIONE AL CINGHIALE DISTRETTO 1
PIANA REATINA

Legenda

 PUNTO DI SPARO 12 ---42°24'9.03"N 12°49'0.82"E

 PUNTO DI SPARO 12

42°24'9.04"N --- 12°49'0.82"E

Google Earth


200 m



REGIONE LAZIO ATC RI2

CACCIA DI SELEZIONE AL CINGHIALE DISTRETTO 1
PIANA REATINA

Legenda

 PUNTO DI SPARO 13 -- 42°24'39.92"N 12°48'27.57"E

 POSTO AUTO 13 - 42°24'40.18"N - 12°48'33.70"E

 PUNTO DI SPARO 13 -- 42°24'39.92"N 12°48'27.57"E






ATC RIETI 2

CACCIA AL CINGHIALE IN SELEZIONE
VALLETURANO - RI
DISTRETTO 1



Legenda

-  6°RIETI-ROCCA SINIBALDA / Cammino di San Benedetto / Percorso a piedi
-  Posto auto 14-- 42°22'8.42"N - 12°52'29.69"E
-  Punto di sparo 14 --- 42°22'8.16"N - 12°52'27.12"E

Strada Provinciale 31

Posto auto 14-- 42°22'8.42"N - 12°52'29.69"E

Punto di sparo 14 --- 42°22'8.16"N - 12°52'27.12"E

Str. Ramiato




SP31




REGIONE LAZIO -- ATC RIETI 2

CACCIA DI SELEZIONE AL CINGHIALE - DISTRETTO 1
VALLE TURANO

Legenda

-  6°RIETI-ROCCA SINIBALDA / Cammino di San Benedetto / Percorso a piedi
-  Posto auto 15 - 42°21'34.10"N - 12°53'3.18"E
-  Punto di sparo 15 -- 42°21'31.05"N - 12°53'6.15"E

 Posto auto 15 - 42°21'34.10"N - 12°53'3.18"E

 Punto di sparo 15 -- 42°21'32.79"N - 12°53'1.81"E

200 m






REGIONE LAZIO AMBITO TERRITORIALE DI CACCIA RIETI 2

CACCIA DI SELEZIONE AL CINGHIALE DISTRETTO 1



Legenda

-  Posto auto 16 - 42°21'56.24"N- 12°52'41.97"E
-  Punto di sparo 16 - 42°21'52.46"N --12°52'43.30"E
-  RIETI-ROCCA SINIBALDA/ Cammino di San Benedetto



Posto auto 16 - 42°21'56.24"N-- 12°52'41.97"E






Punto di sparo 16 - 42°21'52.46"N --12°52'43.30"E




REGIONE LAZIO -- AMBITO TERRITORIALE DI CACCIA RIETI 2

CACCIA DI SELEZIONE AL CINGHIALE DISTRETTO 1

Legenda

-  6°RIETI-ROCCA SINIBALDA / Cammino di San Benedetto / Percorso a piedi
-  Posto auto 17 - 42°22'56.28"N -- 12°51'33.62"E
-  Punto di sparo 17 - 42°23'5.66"N -- 12°51'41.25"E



 Punto di sparo 17 - 42°23'5.66"N -- 12°51'41.25"E

 Posto auto 17 - 42°22'56.28"N -- 12°51'33.62"E




SS4bis



REGIONE LAZIO -- AMBITO TERRITORIALE DI CACCIA RIETI 2

CACCIADI SELEZIONE AL CINGHIALE - DISTRETTO 1

Legenda

-  Punto di sparo 18 - Piani S. Elia
-  Posto auto 18 - 42°23'48.09"N - 12°48'22.05"E
-  Punto di sparo 18 - 42°23'55.30"N - 12°48'18.17"E



Punto di sparo 18 - 42°23'55.30"N - 12°48'18.17"E



Posto auto 18 - 42°23'48.09"N - 12°48'22.05"E



Raccordo Rieti - Terni

Via dei Prati



200 m



REGIONE LAZIO - AMBITO TERRITORIALE DI CACCIA RIETI 2

CACCIADI SELEZIONE AL CINGHIALE DISTRETTO 1

Legenda

-  POSTO AUTO 19 - 42°23'15.76"N - 12°49'33.59"E
-  PUNTO SPARO 19 - 42°23'12.54"N - 12°49'31.55"E



Google Earth

© 2021 Google



300 m

