AMBITO TERRITORIALE DI CACCIA RIETI 2

CACCIA AL CINGHIALE IN SELEZIONE - DISTRETTO N. 1

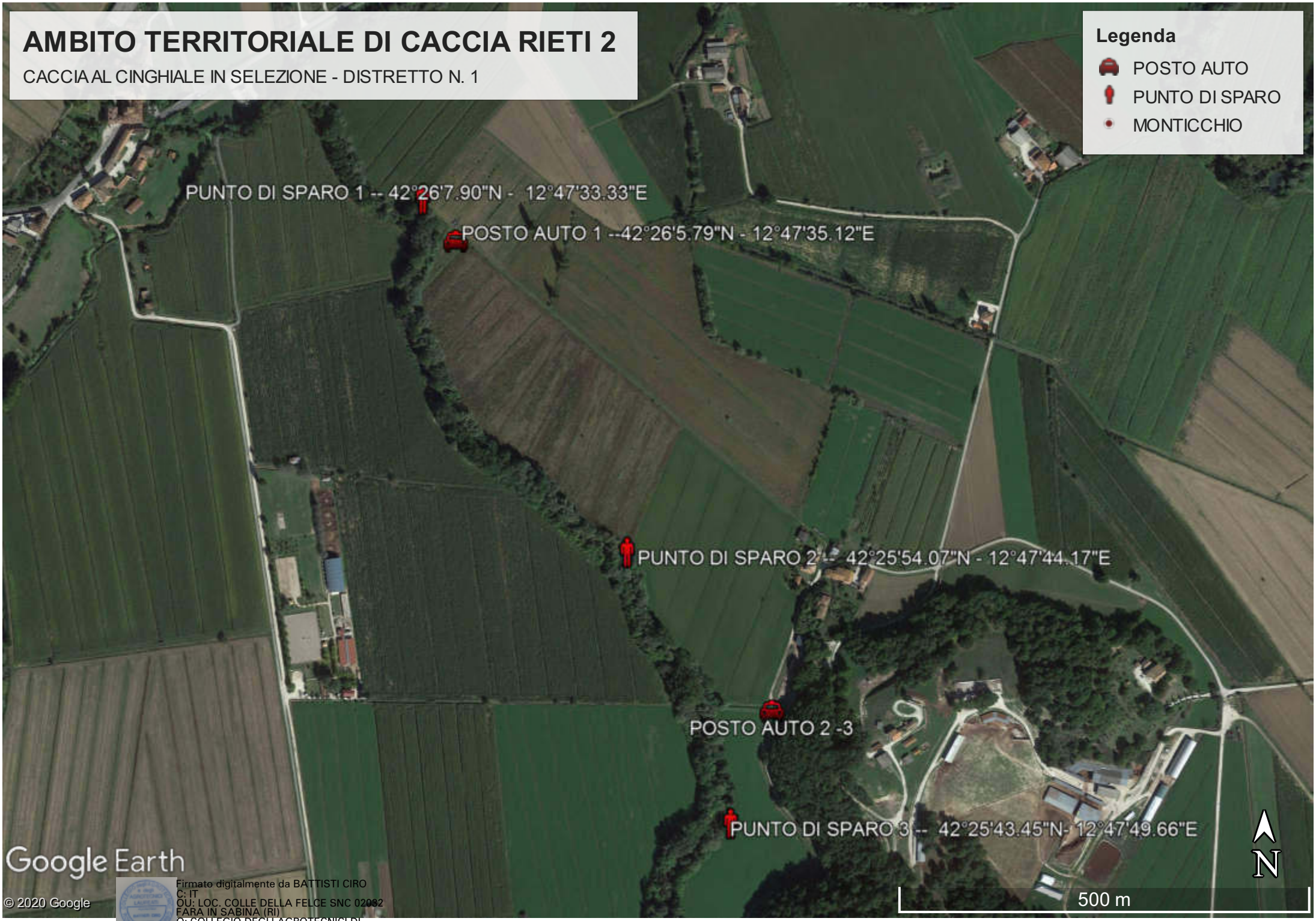

Firmato digitalmente da BATTISTI CIRO
C: IT
OU: LOC. COLLE DELLA FELCE SNC 02082 FARA IN SABINA (RI)
O: COLLEGIO DEGLI AGROTECNICI DI ROMA, RIETI E VITERBO

AMBITO TERRITORIALE DI CACCIA RIETI 2

CACCIA AL CINGHIALE IN SELEZIONE - DISTRETTO N. 1

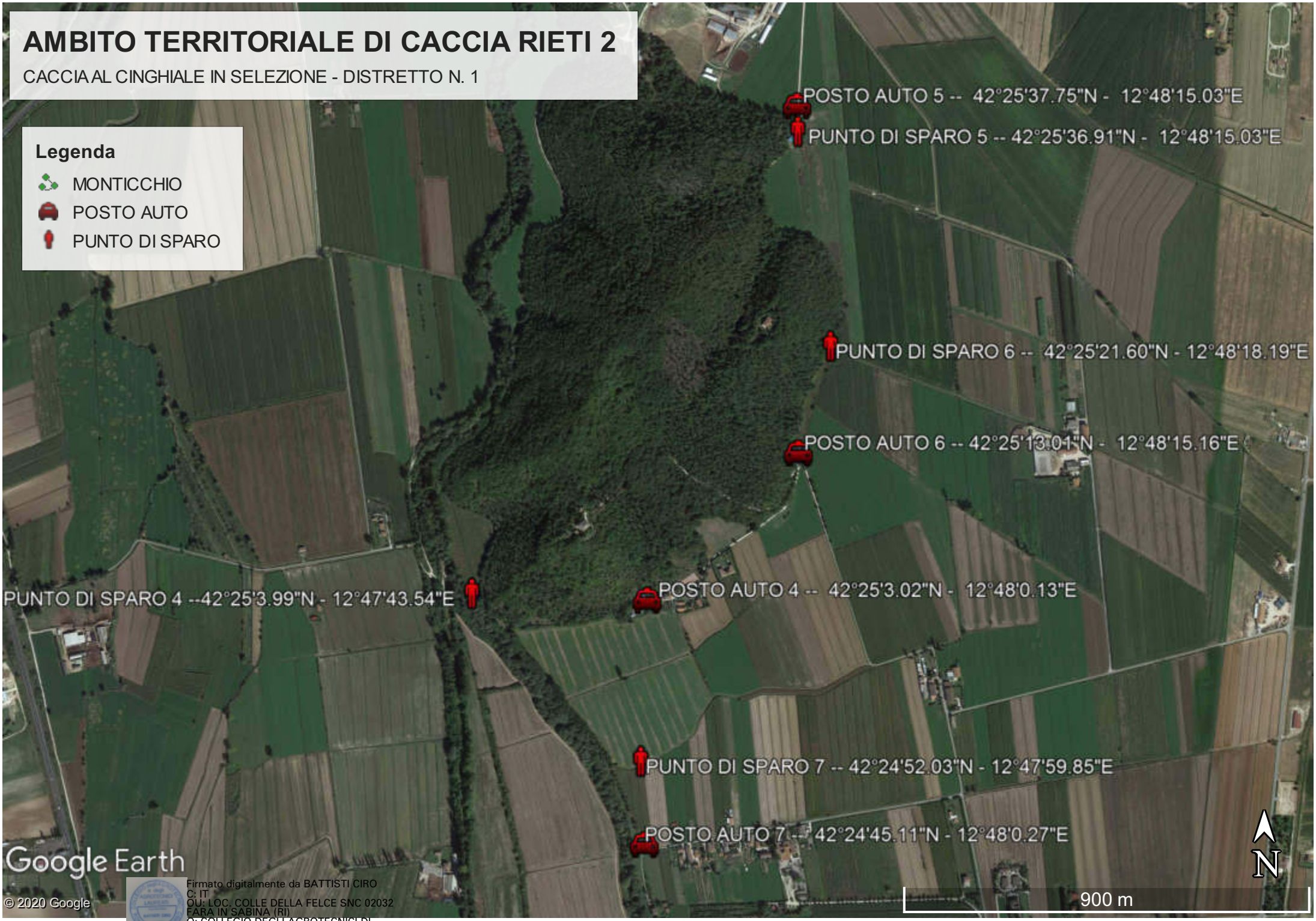

Firmato digitalmente da BATTISTI CIRO
C: IT
OU: LOC. COLLE DELLA FELCE SNC 02032 FARA IN SABINA (RI)
O: COLLEGIO DEGLI AGROTECNICI DI ROMA, RIETI E VITERBO

AMBITO TERRITORIALE DI CACCIA RIETI 2

CACCIA AL CINGHIALE IN SELEZIONE - DISTRETTO N. 1

Legenda

- CASE SAN BENEDETTO
- POSTO AUTO
- PUNTO SPARO 8 -- 42°24'3.46"N - 12°48'12.62"E



Firmato digitalmente da BATTISTI CIRO
C: IT
OU: LOC. COLLE DELLA FELCE SNC 02032 FARA IN SABINA (RI)
O: COLLEGIO DEGLI AGROTECNICI DI ROMA, RIETI E VITERBO

AMBITO TERRITORIALE DI CACCIA RIETI 2

CACCIA AL CINGHIALE IN SELEZIONE - DISTRETTO N. 1



Firmato digitalmente da BATTISTI CIRO
C: IT
OU: LOC. COLLE DELLA FELCE SNC 02032 FARA IN SABINA (RI)
O: COLLEGIO DEGLI AGROTECNICI DI ROMA, RIETI E VITERBO

AMBITO TERRITORIALE DI CACCIA RIETI 2

CACCIA AL CINGHIALE IN SELEZIONE - DISTRETTO N. 1



Firmato digitalmente da BATTISTI CIRO
C: IT
OU: LOC. COLLE DELLA FELCE SNC 02032 FARA IN SABINA (RI)
O: COLLEGIO DEGLI AGROTECNICI DI ROMA, RIETI E VITERBO

AMBITO TERRITORIALE DI CACCIA RIETI 2

CACCIA DI SELEZIONE AL CINGHIALE - DISTRETTO N. 1
S.S.4 BIVIO BELMONTE

Legenda

- posto auto 11 42°19'28.27"N - 12°51'36.81"E
- Punto sparo 11 - 42°19'27.71"N - 12°51'44.80"E

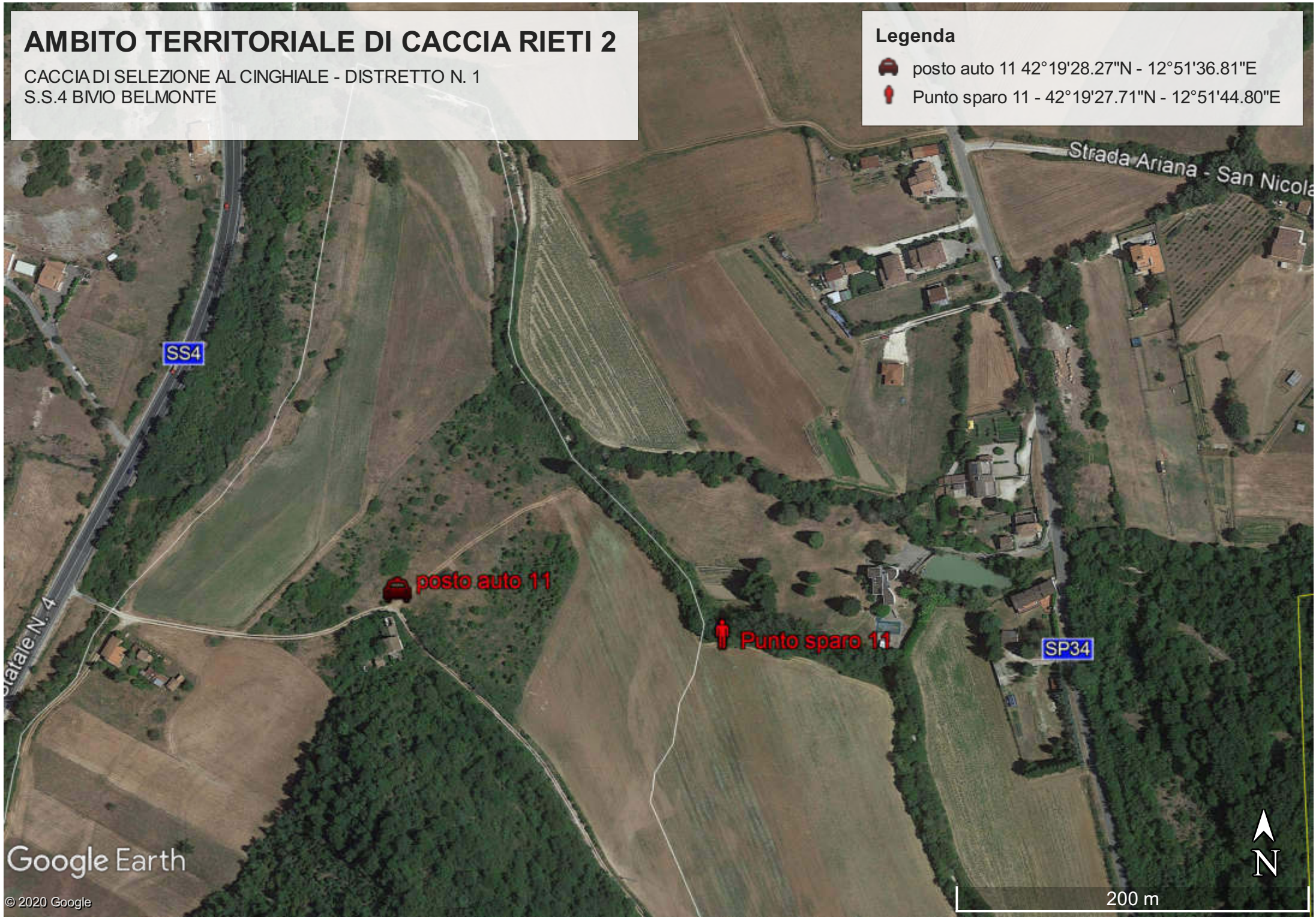

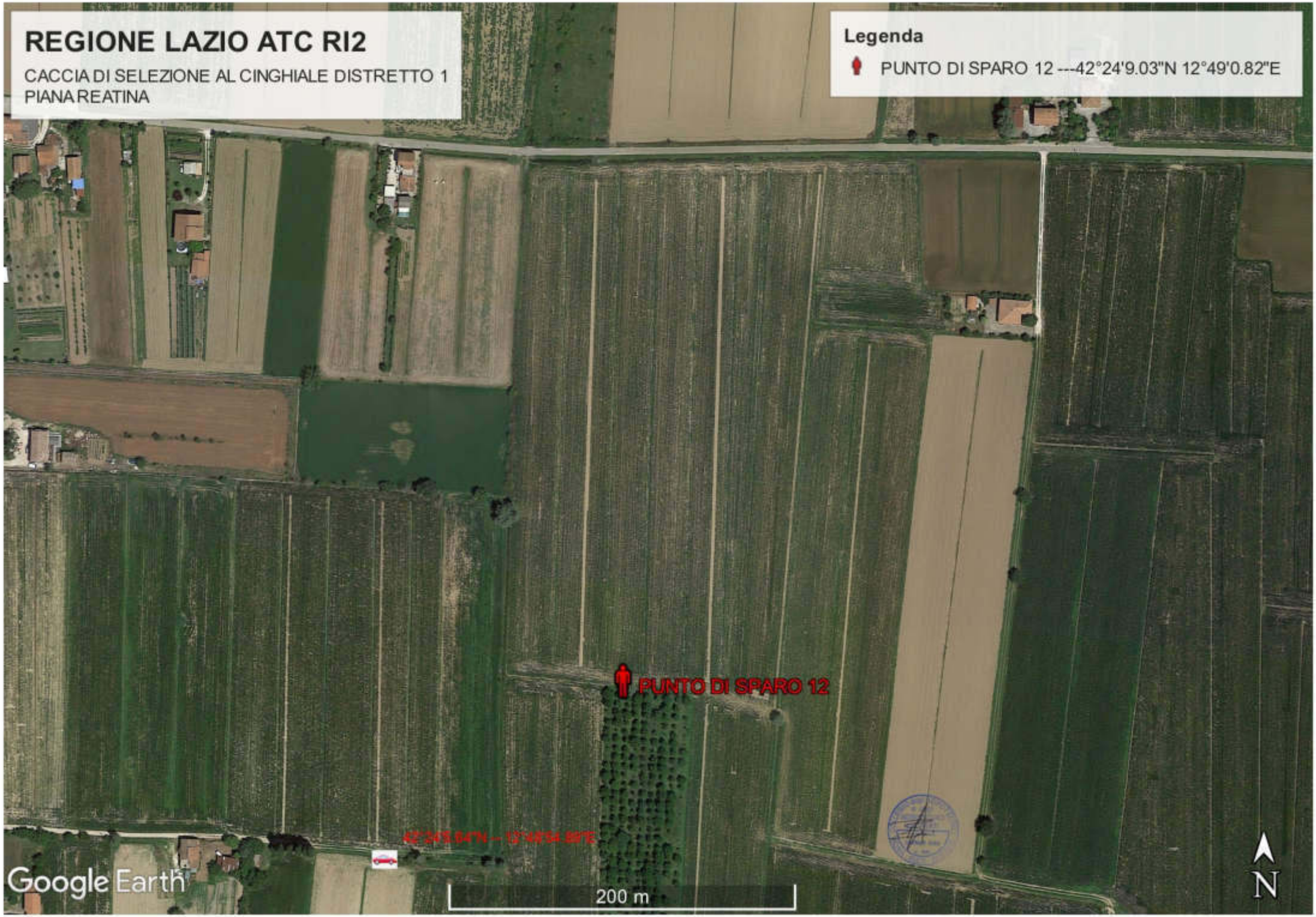
REGIONE LAZIO ATC RI2
CACCIA DI SELEZIONE AL CINGHIALE DISTRETTO 1
PIANA REATINA
Legenda
PUNTO DI SPARO 12 ---42°24'9.03"N 12°49'0.82"E
PUNTO DI SPARO 12
42°24'5.64"N – 12°48'54.89"E
Google Earth
200 m
N


REGIONE LAZIO ATC RI2
CACCIA DI SELEZIONE AL CINGHIALE DISTRETTO 1
PIANA REATINA
Legenda
PUNTO DI SPARO 13 -- 42°24'39.92"N 12°48'27.57"E
POSTO AUTO 13 - 42°24'40.10"N -- 12°48'33.70"E
PUNTO DI SPARO 13 -- 42°24'39.92"N 12°48'27.57"E
Google Earth
100 m
N

ATC RIETI 2

CACCIA AL CINGHIALE IN SELEZIONE
VALLETURANO - RI
DISTRETTO 1

Legenda

- 6°RIETI-ROCCA SINIBALDA / Cammino di San Benedetto / Percorso a piedi
- Posto auto 14-- 42°22'8.42"N - 12°52'29.69"E
- Punto di sparo 14 --- 42°22'8.16"N - 12°52'27.12"E

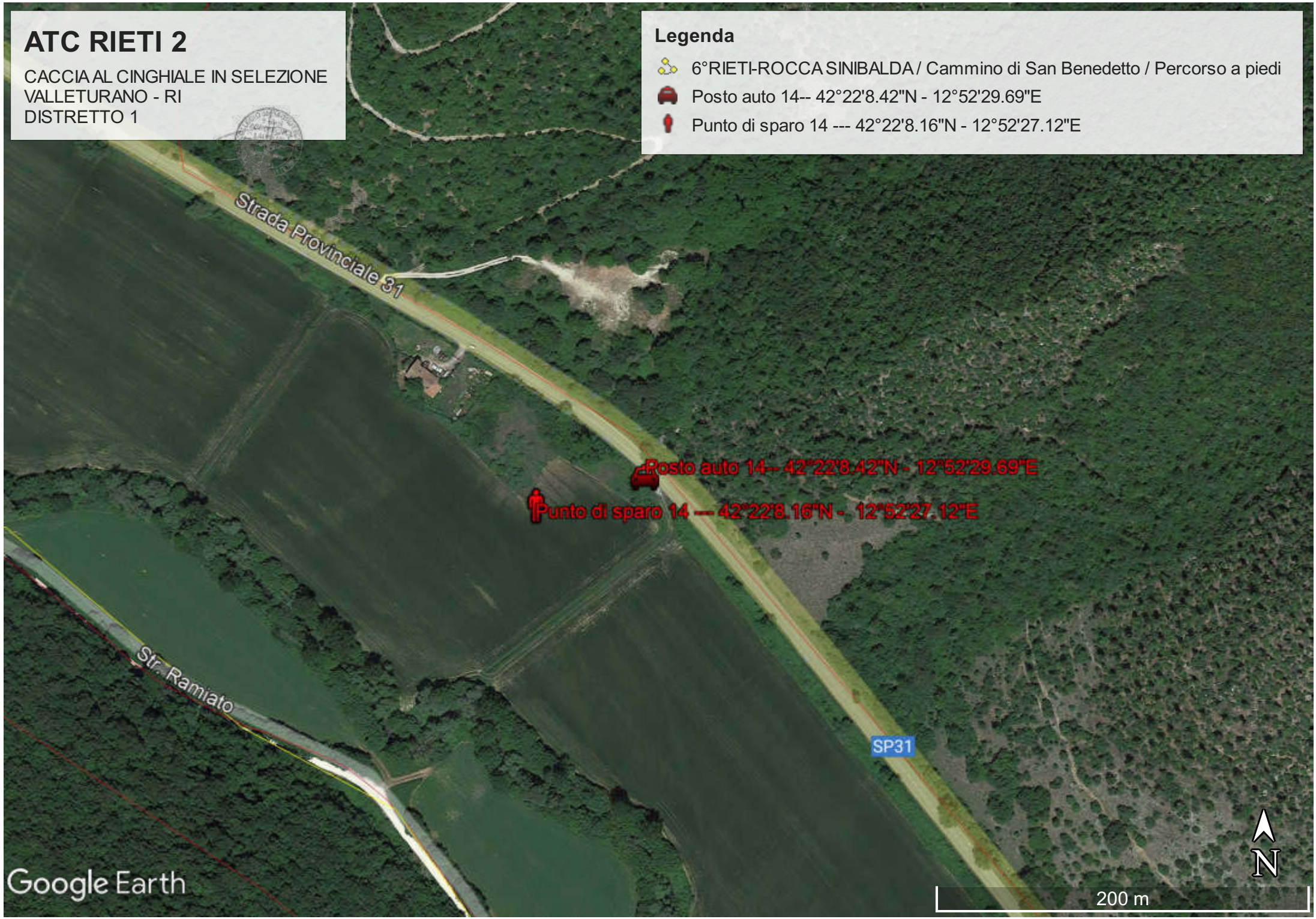

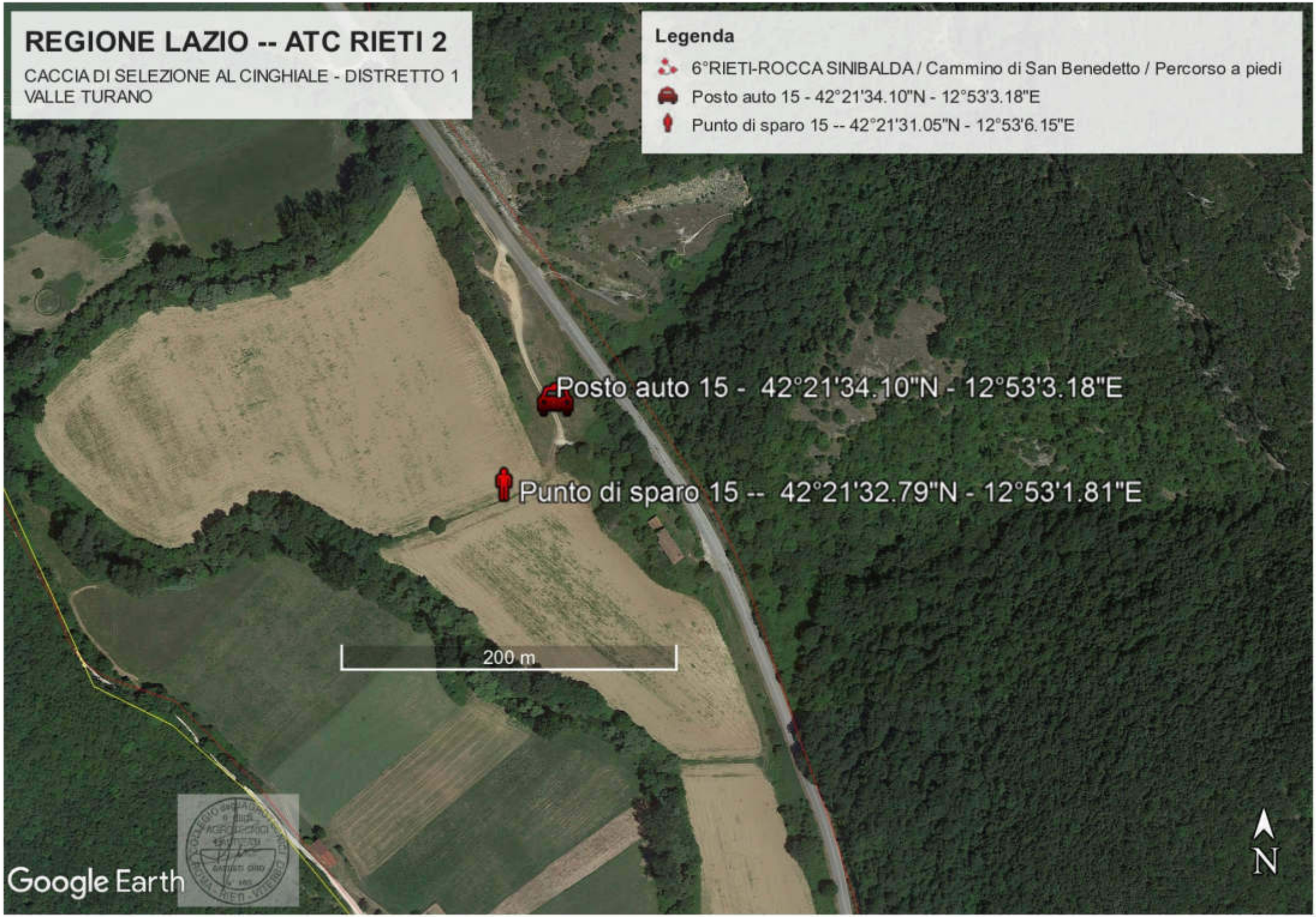
REGIONE LAZIO -- ATC RIETI 2
CACCIA DI SELEZIONE AL CINGHIALE - DISTRETTO 1
VALLE TURANO
Legenda
6°RIETI-ROCCA SINIBALDA / Cammino di San Benedetto / Percorso a piedi
Posto auto 15 - 42°21'34.10"N - 12°53'3.18"E
Punto di sparo 15 -- 42°21'31.05"N - 12°53'6.15"E
Posto auto 15 - 42°21'34.10"N - 12°53'3.18"E
Punto di sparo 15 -- 42°21'32.79"N - 12°53'1.81"E
200 m
N
Google Earth

REGIONE LAZIO AMBITO TERRITORIALE DI CACCIA RIETI 2

CACCIA DI SELEZIONE AL CINGHIALE DISTRETTO 1

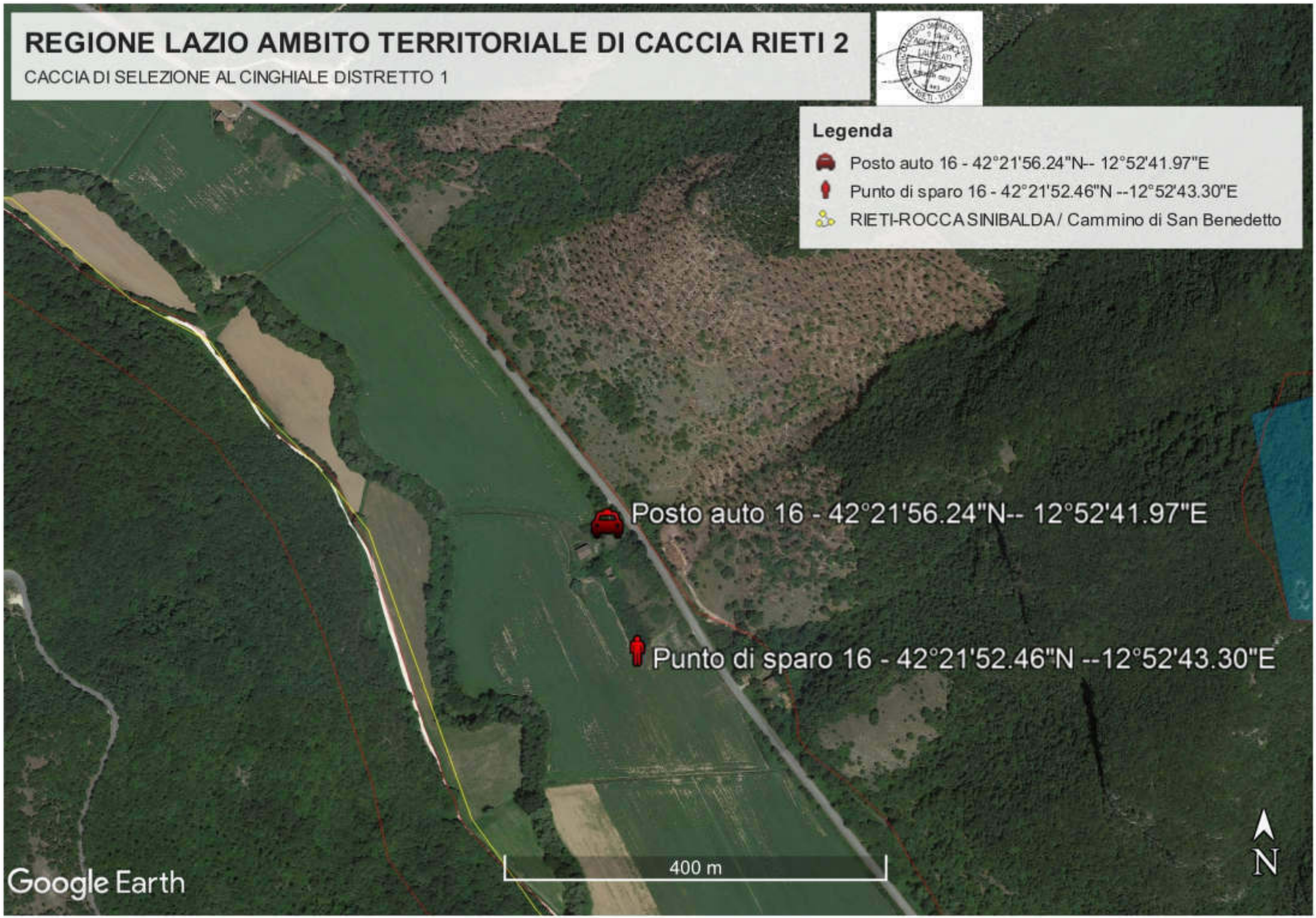

REGIONE LAZIO -- AMBITO TERRITORIALE DI CACCIA RIETI 2

CACCIA DI SELEZIONE AL CINGHIALE DISTRETTO 1

Legenda

- 6°RIETI-ROCCA SINIBALDA / Cammino di San Benedetto / Percorso a piedi
- Posto auto 17 - 42°22'56.28"N -- 12°51'33.62"E
- Punto di sparo 17 -42°23'5.66"N -- 12°51'41.25"E

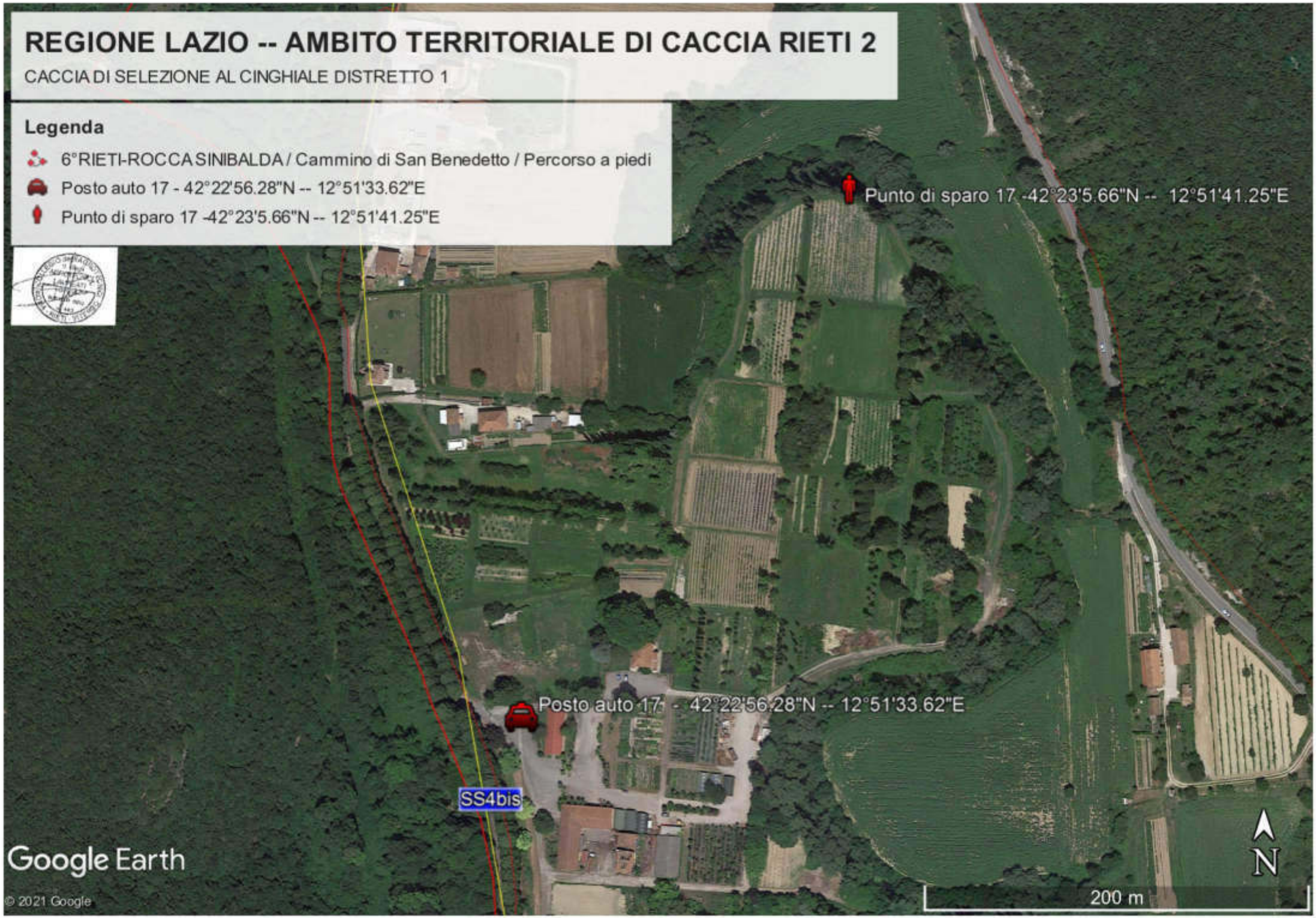

REGIONE LAZIO -- AMBITO TERRITORIALE DI CACCIA RIETI 2

CACCIA DI SELEZIONE AL CINGHIALE - DISTRETTO 1

Legenda

- Punto di sparo 18 - Piani S. Elia
- Posto auto 18 - 42°23'48.09"N - 12°48'22.05"E
- Punto di sparo 18 - 42°23'55.30"N - 12°48'18.17"E

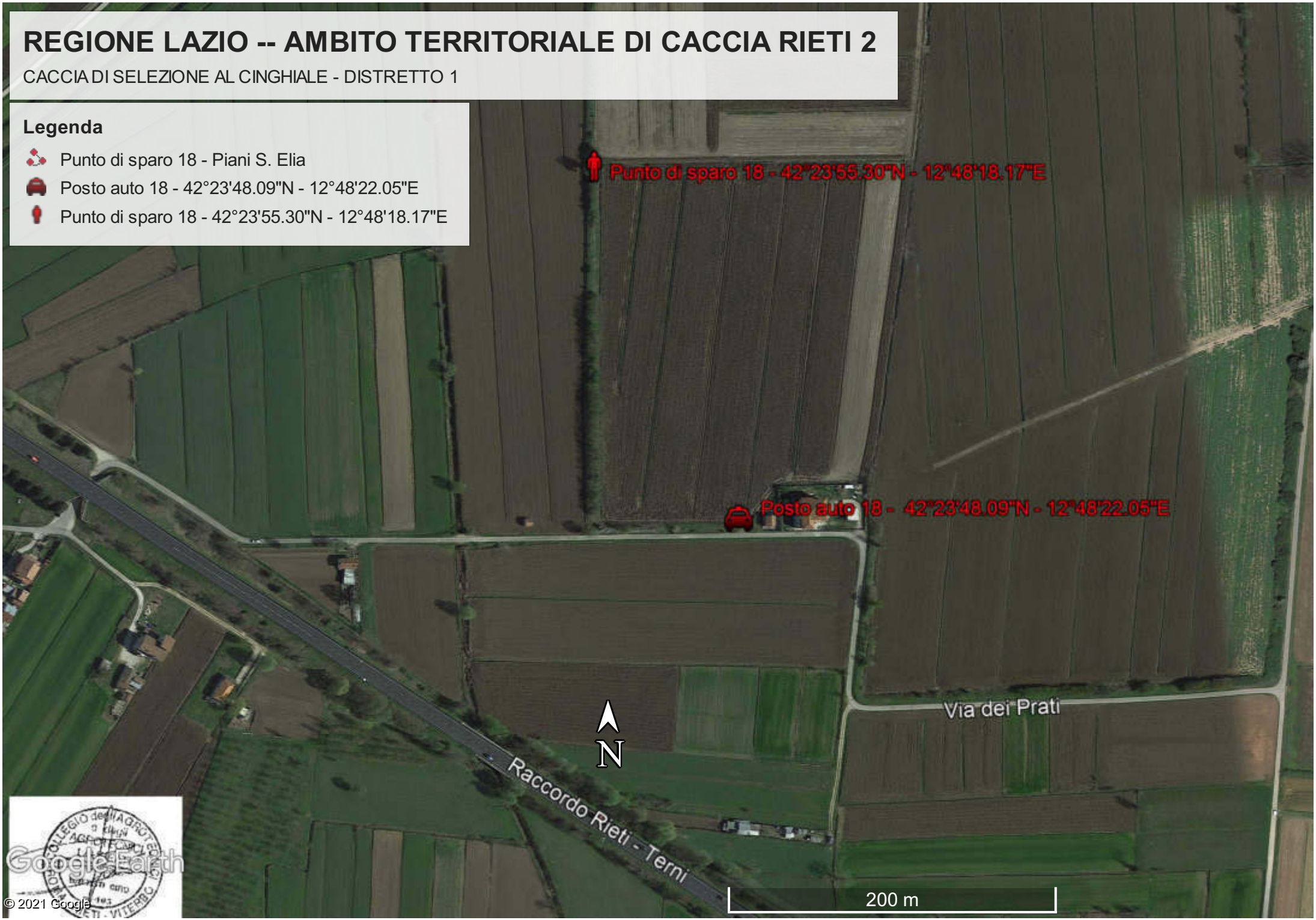

REGIONE LAZIO - AMBITO TERRITORIALE DI CACCIA RIETI 2

CACCIA DI SELEZIONE AL CINGHIALE DISTRETTO 1

Legenda

- POSTO AUTO 19 - 42°23'15.76"N - 12°49'33.59"E
- PUNTO SPARO 19 - 42°23'12.54"N - 12°49'31.55"E

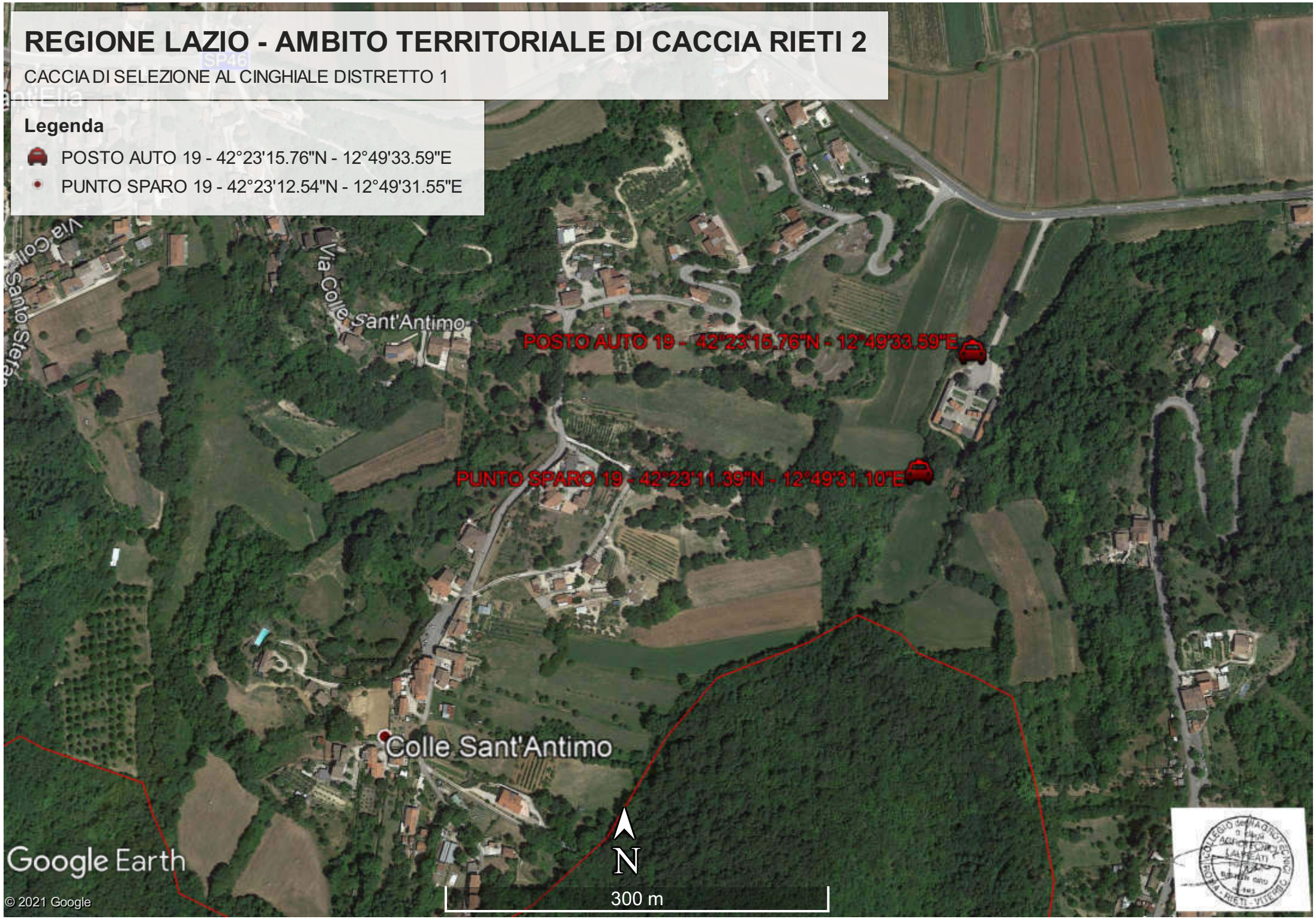

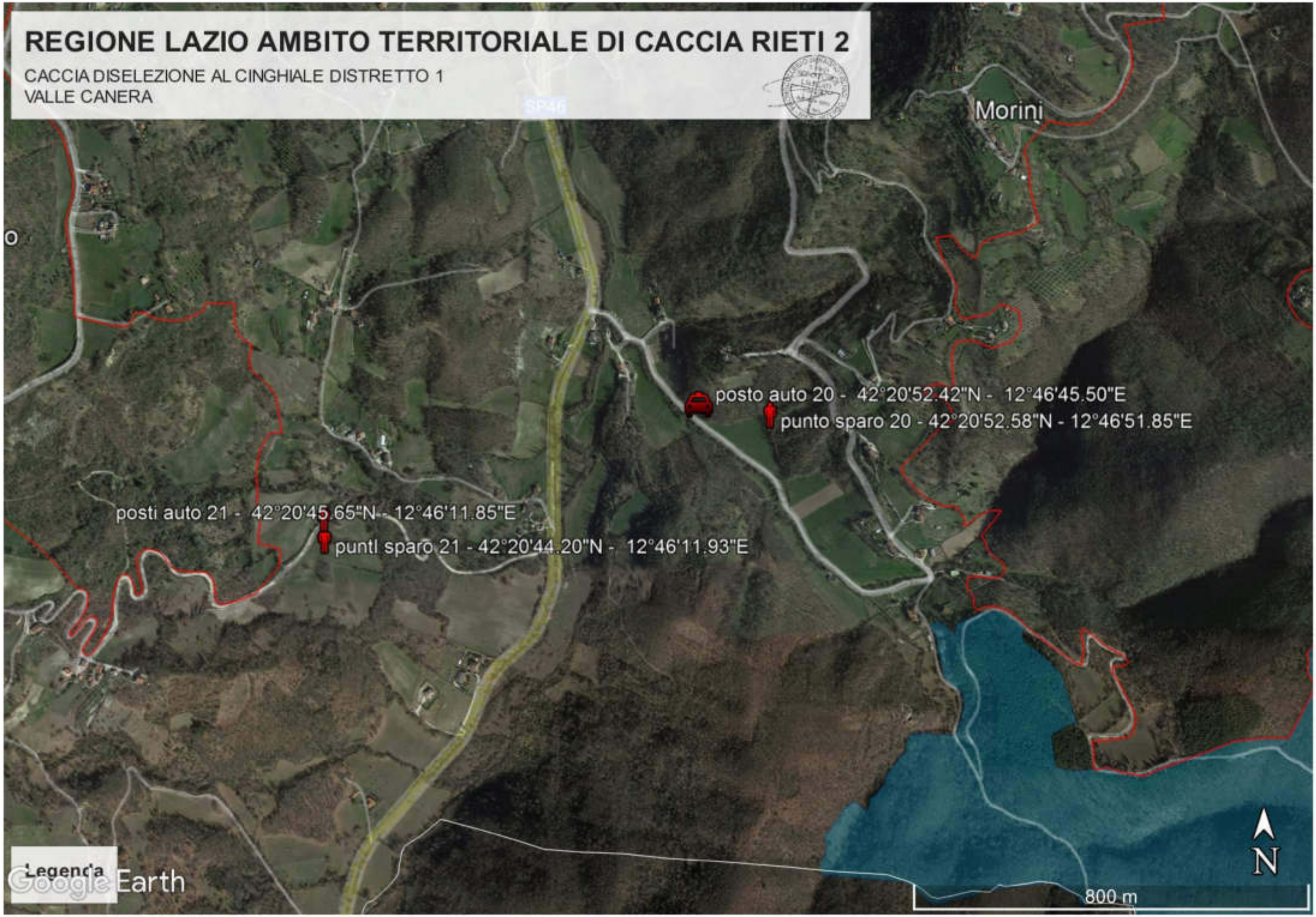
REGIONE LAZIO AMBITO TERRITORIALE DI CACCIA RIETI 2
CACCIA DISELEZIONE AL CINGHIALE DISTRETTO 1
VALLE CANERA
Morini
posto auto 20 - 42°20'52.42"N - 12°46'45.50"E
punto sparo 20 - 42°20'52.58"N - 12°46'51.85"E
posti auto 21 - 42°20'45.65"N - 12°46'11.85"E
puntl sparo 21 - 42°20'44.20"N - 12°46'11.93"E
Legenda
Google Earth
N
800 m

REGIONE LAZIO AMBITO TERRITORIALE DI CACCIA RIETI 2

CACCIA DISELEZIONE AL CINGHIALE DISTRETTO 1
VALLE TURANO
Punto sparo con altana

Legenda

- posto auto 22- 42°22'43.70"N - 12°51'49.88"E
- punto sparo 22 - 42°22'48.76"N - 12°51'43.65"E




ATC RI/2
CACCIA AL CINGHIALE IN SELEZIONE
DISTRETTO 1
VALLE CANERA
Legenda
posto auto 23 - 42°22'58.61"N - 12°46'46.04"E
punto sparo 23 - 42°22'56.93"N - 12°46'40.96"E
posto auto 23 - 42°22'58.61"N - 12°46'46.04"E
punto sparo 23 - 42°22'56.93"N - 12°46'40.96"E
N
100 m
Google Earth

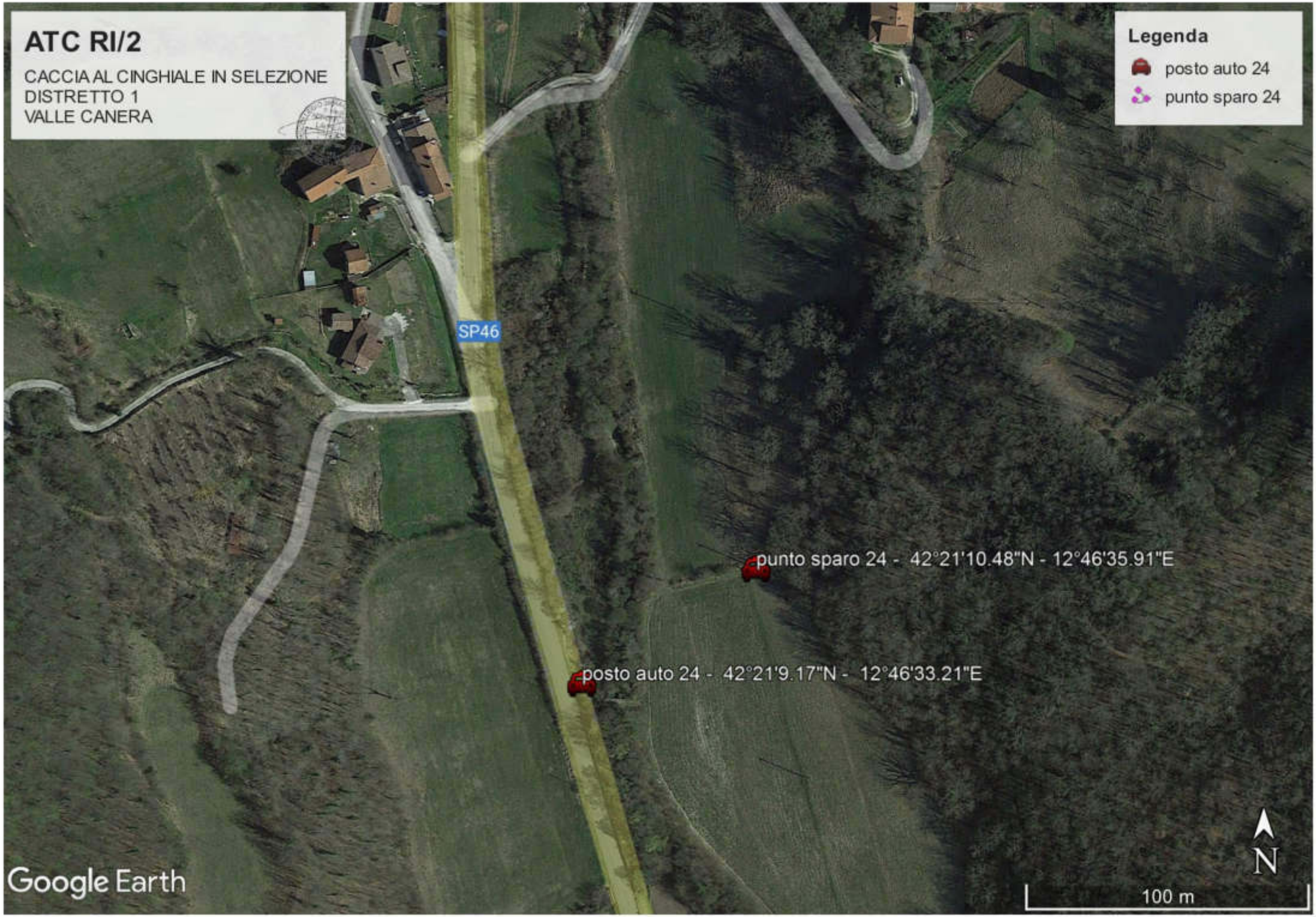
ATC RI/2
CACCIA AL CINGHIALE IN SELEZIONE
DISTRETTO 1
VALLE CANERA
Legenda
posto auto 24
punto sparo 24
SP46
punto sparo 24 - 42°21'10.48"N - 12°46'35.91"E
posto auto 24 - 42°21'9.17"N - 12°46'33.21"E
N
Google Earth
100 m


ATC RI/2
CACCIA AL CINGHIALE IN SELEZIONE
DISTRETTO 1
Monticchio - Ri
Legenda
POSTO AUTO 25
PUNTO DI SPARO 25
POSTO AUTO 2 -3- 25
PUNTO DI SPARO 3 -- 42°25'43.45"N- 12°47'49.66"E
POSTO AUTO 5 -- 42°25'37
PUNTO DI SPARO 5 -- 42°2
punto sparo 25 - 42°25'26.25"N - 12°47'45.30"E
Zona G1
PUNTO DI SPARO 6 -- 42°25'21.60"N - 12°48'1
N
400 m
Google Earth

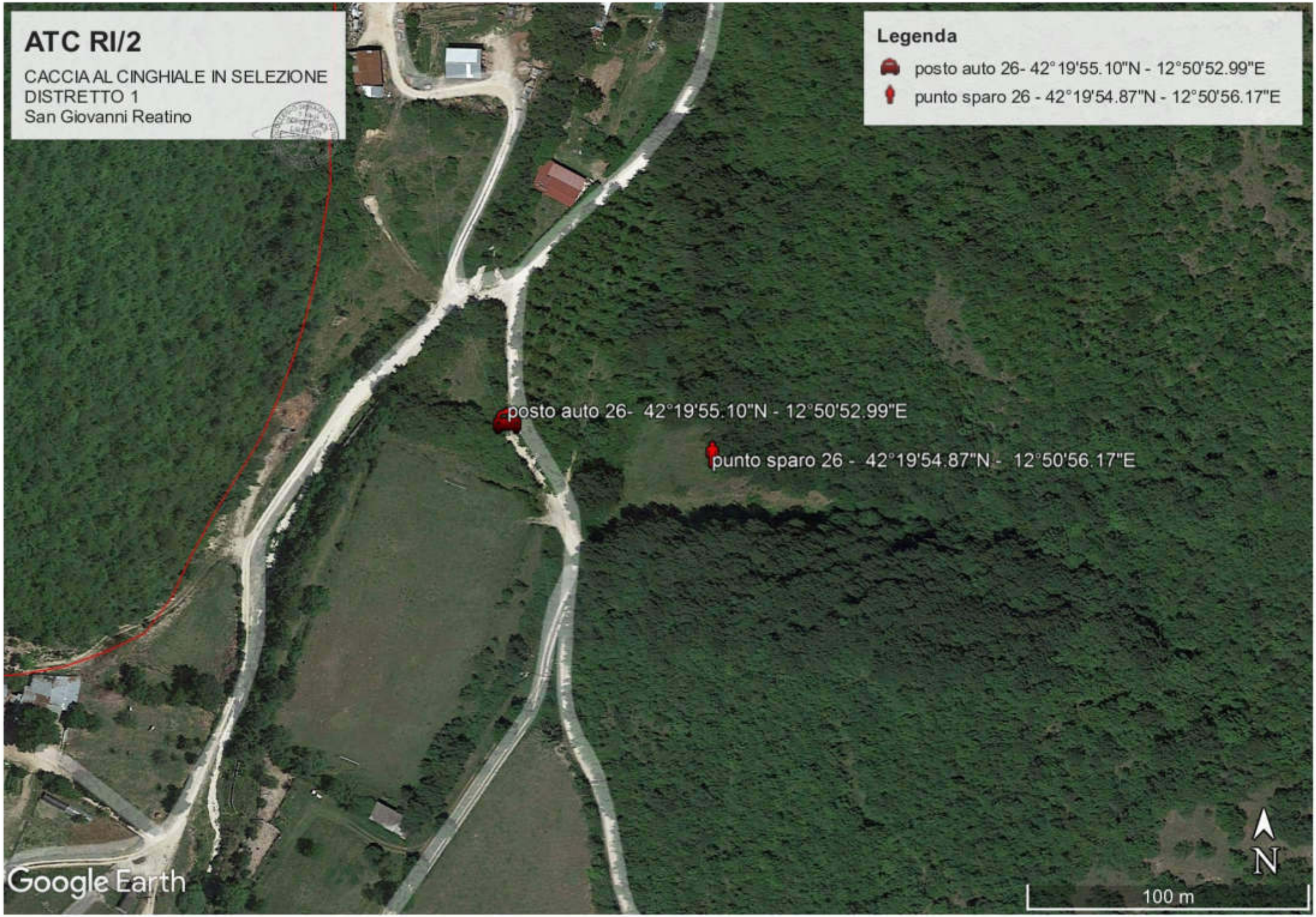
ATC RI/2
CACCIA AL CINGHIALE IN SELEZIONE
DISTRETTO 1
San Giovanni Reatino
Legenda
posto auto 26- 42°19'55.10"N - 12°50'52.99"E
punto sparo 26 - 42°19'54.87"N - 12°50'56.17"E
posto auto 26- 42°19'55.10"N - 12°50'52.99"E
punto sparo 26 - 42°19'54.87"N - 12°50'56.17"E
N
100 m
Google Earth


ATC RI/2
CACCIA AL CINGHIALE IN SELEZIONE
DISTRETTO 1
ornaro basso
Legenda
posto auto 27 - 42°17'57.60"N - 12°52'14.16"E
punto sparo 27 - 42°18'2.50"N - 12°52'11.42"E
punto sparo 27 - 42°18'2.50"N - 12°52'11.42"E
posto auto 27 - 42°17'57.60"N - 12°52'14.16"E
Via della Noce
Google Earth
300 m

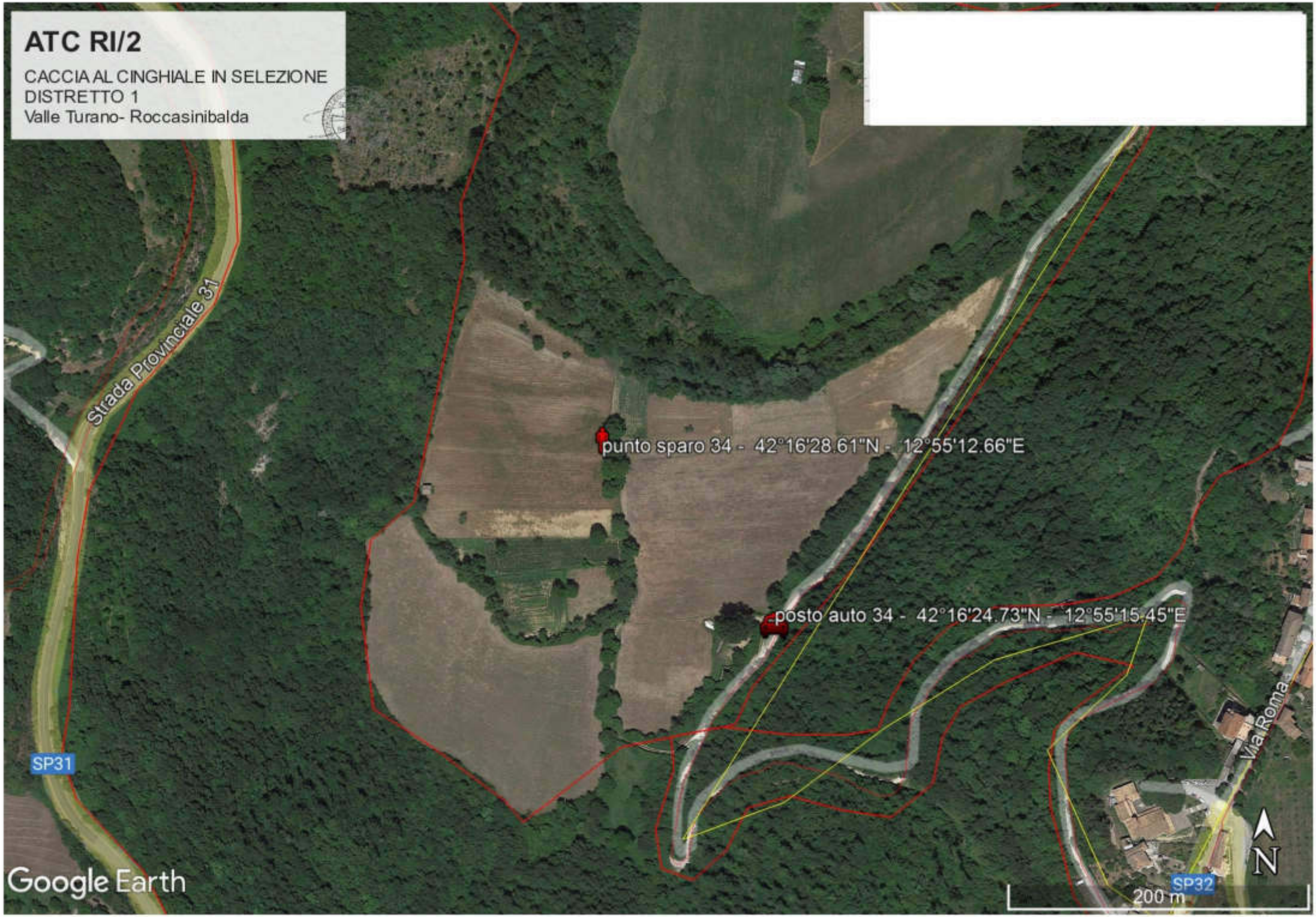
ATC RI/2
CACCIA AL CINGHIALE IN SELEZIONE
DISTRETTO 1
Valle Turano- Roccasinibalda
Strada Provinciale 31
punto sparo 34 - 42°16'28.61"N - 12°55'12.66"E
posto auto 34 - 42°16'24.73"N - 12°55'15.45"E
SP31
Via Roma
SP32
N
200 m
Google Earth


ATC RI/2
CACCIA AL CINGHIALE IN SELEZIONE
DISTRETTO 1
Valle del Salto
Legenda
posto auto 36 - 42°18'22.37"N - 12°59'34.91"E
punto sparo 36 - 42°18'21.05"N - 12°59'31.49"E
SP67
posto auto 36 - 42°18'22.37"N - 12°59'34.91"E
punto sparo 36 - 42°18'21.05"N - 12°59'31.49"E
Fiume-Salto
N
200 m
Google Earth


ATC RI/2
CACCIA AL CINGHIALE IN SELEZIONE
DISTRETTO 1
Valle del Salto
Legenda
posto auto 37 - 42°18'30.53"N - 12°59'35.57"E
punto sparo 37 - 42°18'32.80"N - 12°59'32.01"E
punto sparo 37 - 42°18'32.80"N - 12°59'32.01"E
posto auto 37 - 42°18'30.53"N - 12°59'35.57"E
Fiume Salto
N
100 m
Google Earth

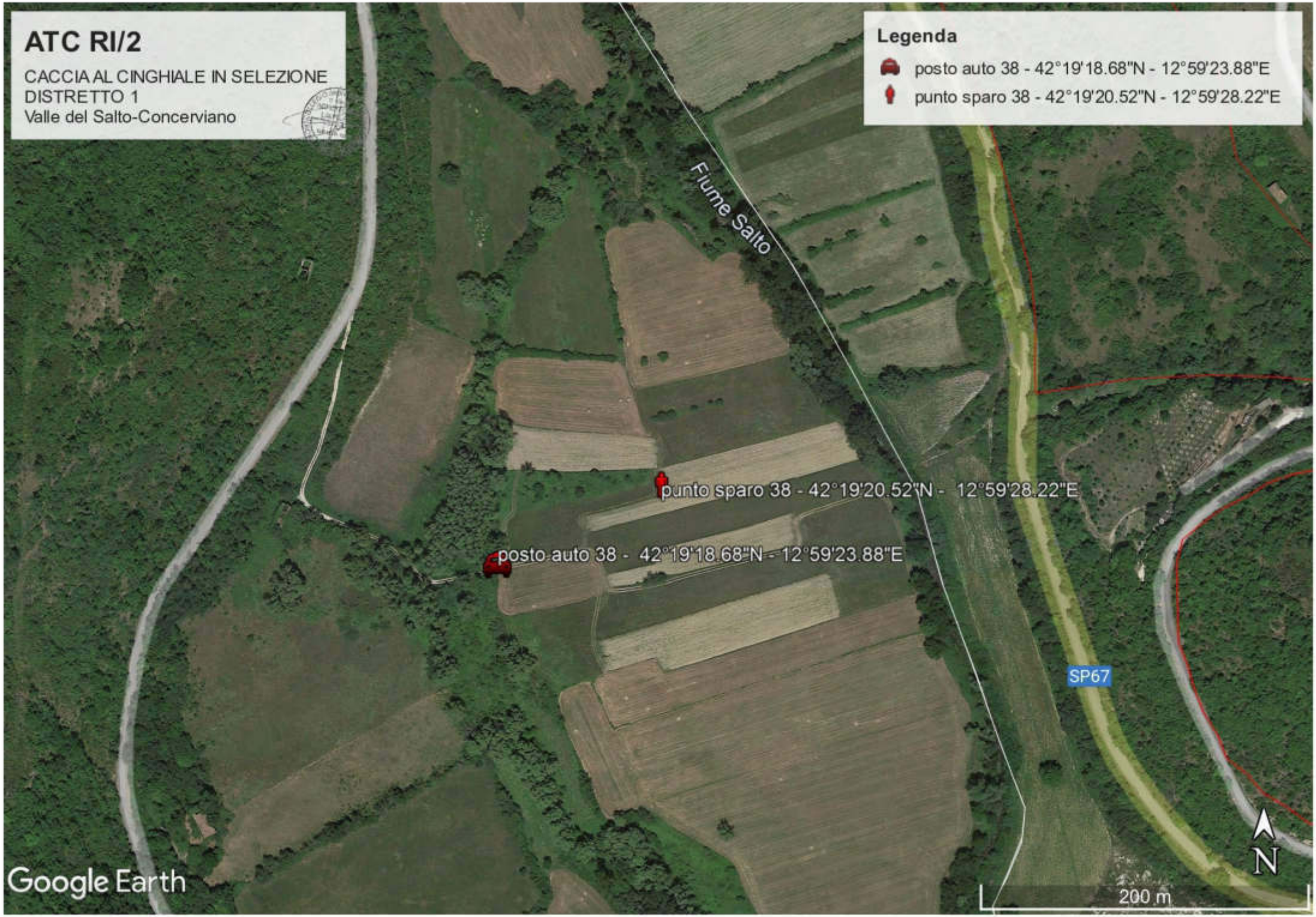
ATC RI/2
CACCIA AL CINGHIALE IN SELEZIONE
DISTRETTO 1
Valle del Salto-Concerviano
Legenda
posto auto 38 - 42°19'18.68"N - 12°59'23.88"E
punto sparo 38 - 42°19'20.52"N - 12°59'28.22"E
Fiume Salto
punto sparo 38 - 42°19'20.52"N - 12°59'28.22"E
posto auto 38 - 42°19'18.68"N - 12°59'23.88"E
SP67
N
200 m
Google Earth

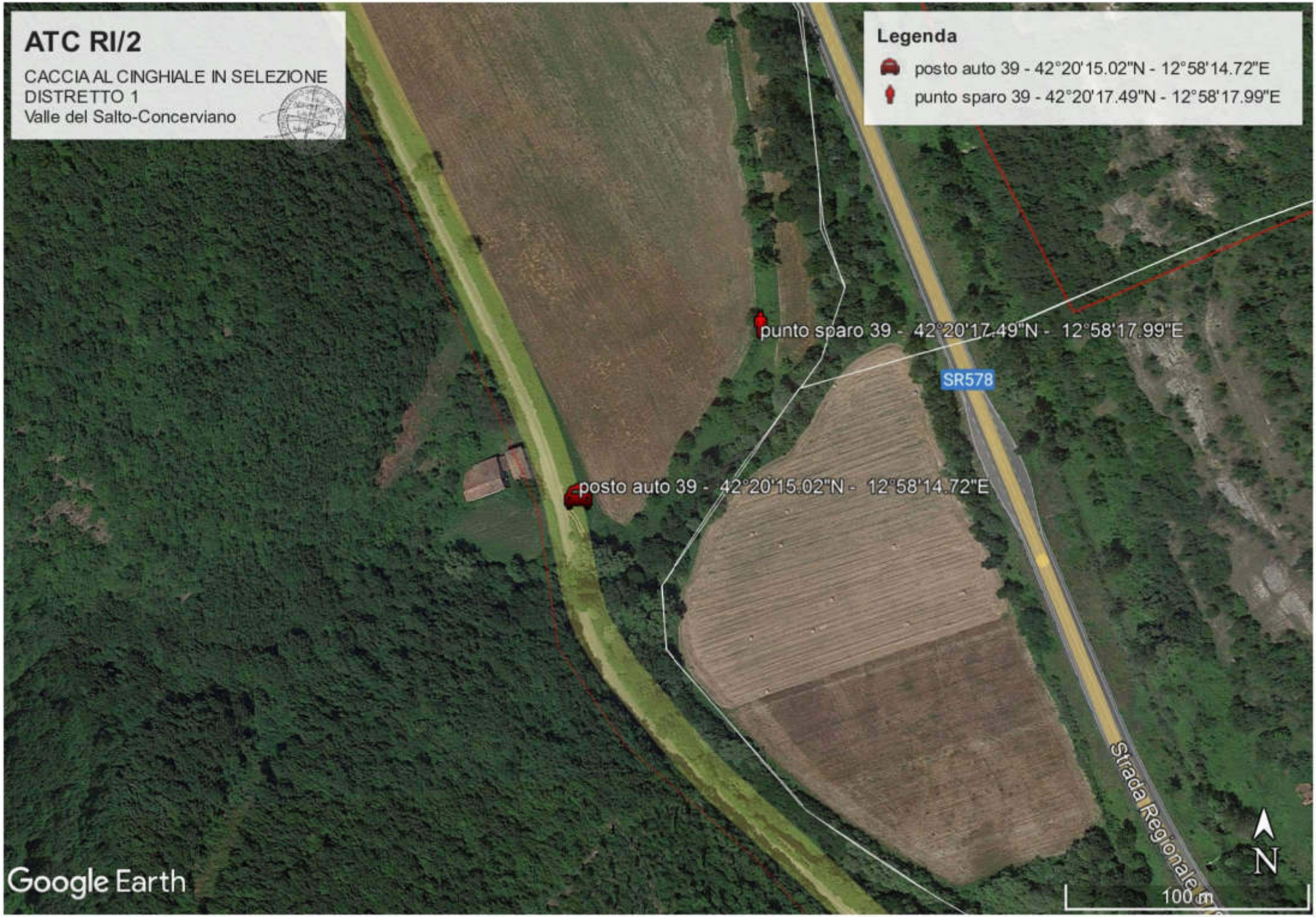
ATC RI/2
CACCIA AL CINGHIALE IN SELEZIONE
DISTRETTO 1
Valle del Salto-Concerviano
Legenda
posto auto 39 - 42°20'15.02"N - 12°58'14.72"E
punto sparo 39 - 42°20'17.49"N - 12°58'17.99"E
punto sparo 39 - 42°20'17.49"N - 12°58'17.99"E
SR578
posto auto 39 - 42°20'15.02"N - 12°58'14.72"E
Strada Regionale
N
100 m
Google Earth


ATC RIETI 2
CACCIA AL CINGHIALE IN SELEZIONE
ROCCARANIERI
DISTRETTO 1
Legenda
Posto auto 42 - 42°19'56.91"N- 12°57'1.59"E
Punto sparo 42 - 42°20'1.21"N-12°57'2.00"E
Punto sparo 42 - 42°20'1.21"N-12°57'2.00"E
Posto auto 42 - 42°19'56.91"N- 12°57'1.59"E
Google Earth
N
100 m

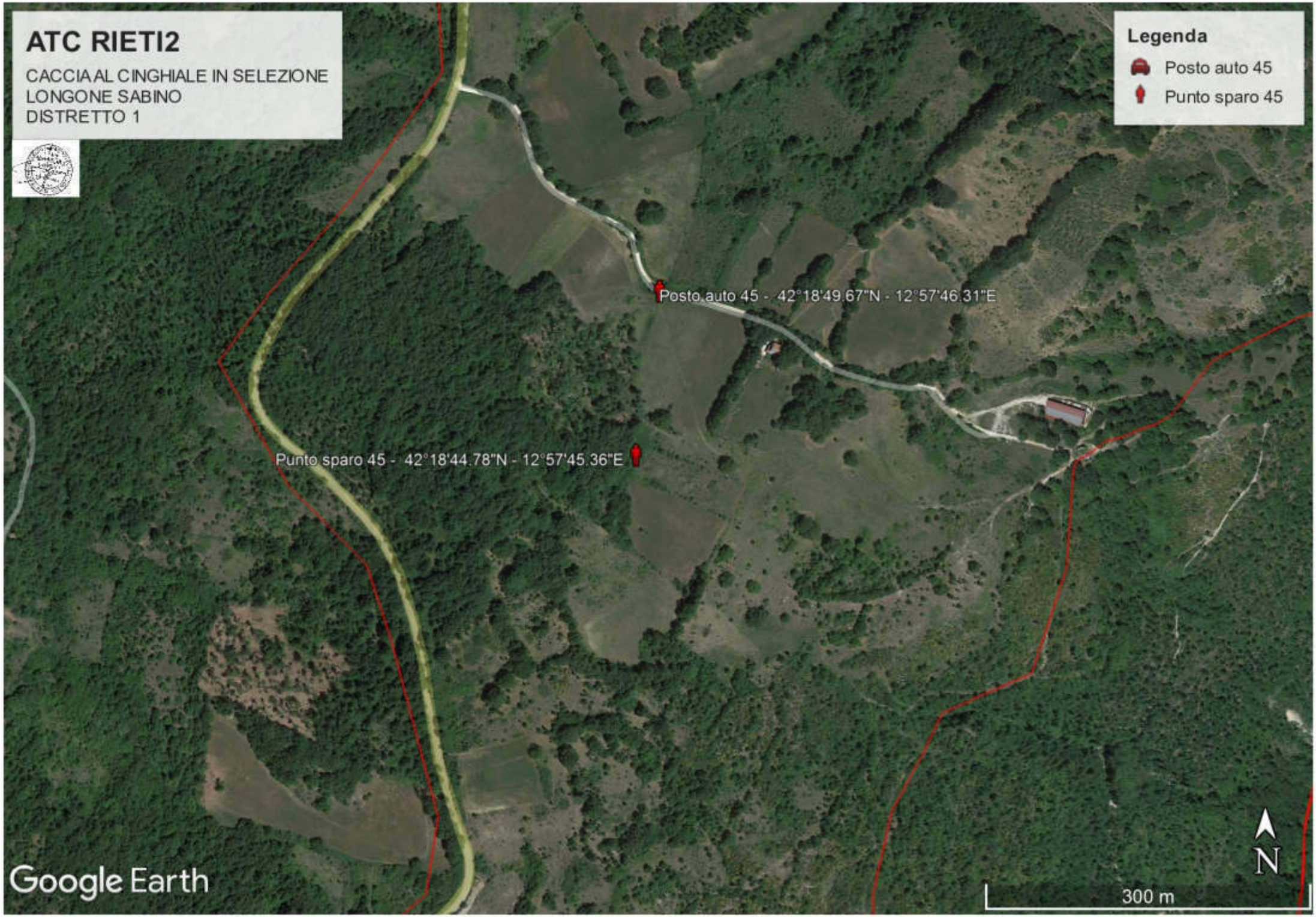
ATC RIETI2
CACCIA AL CINGHIALE IN SELEZIONE
LONGONE SABINO
DISTRETTO 1
Legenda
Posto auto 45
Punto sparo 45
Posto auto 45 - 42°18'49.67"N - 12°57'46.31"E
Punto sparo 45 - 42°18'44.78"N - 12°57'45.36"E
Google Earth
N
300 m


ATC RIETI2
CACCIA AL CINGHIALE IN SELEZIONE
DISTRETTO 1
VACCARECCIA
Legenda
Posto auto 46
Punto sparo 46
Posto auto 46 - 42°17'28.91"N - 12°58'37.44"E
Punto di sparo 46 - 42°17'25.58"N - 12°58'36.43"E
Google Earth
N
400 m


ATC RIETI2
CACCIA AL CINGHIALE IN SELEZIONE
DISTRETTO 1
VALLE TURANO
Legenda
Posto auto 47
Punto sparo 47
Posto auto47 - 42°20'2.20"N - 12°53'32.10"E
Punto sparo 47 - 42°19'57.67"N -- 12°53'30.33"E
N
200 m
Google Earth

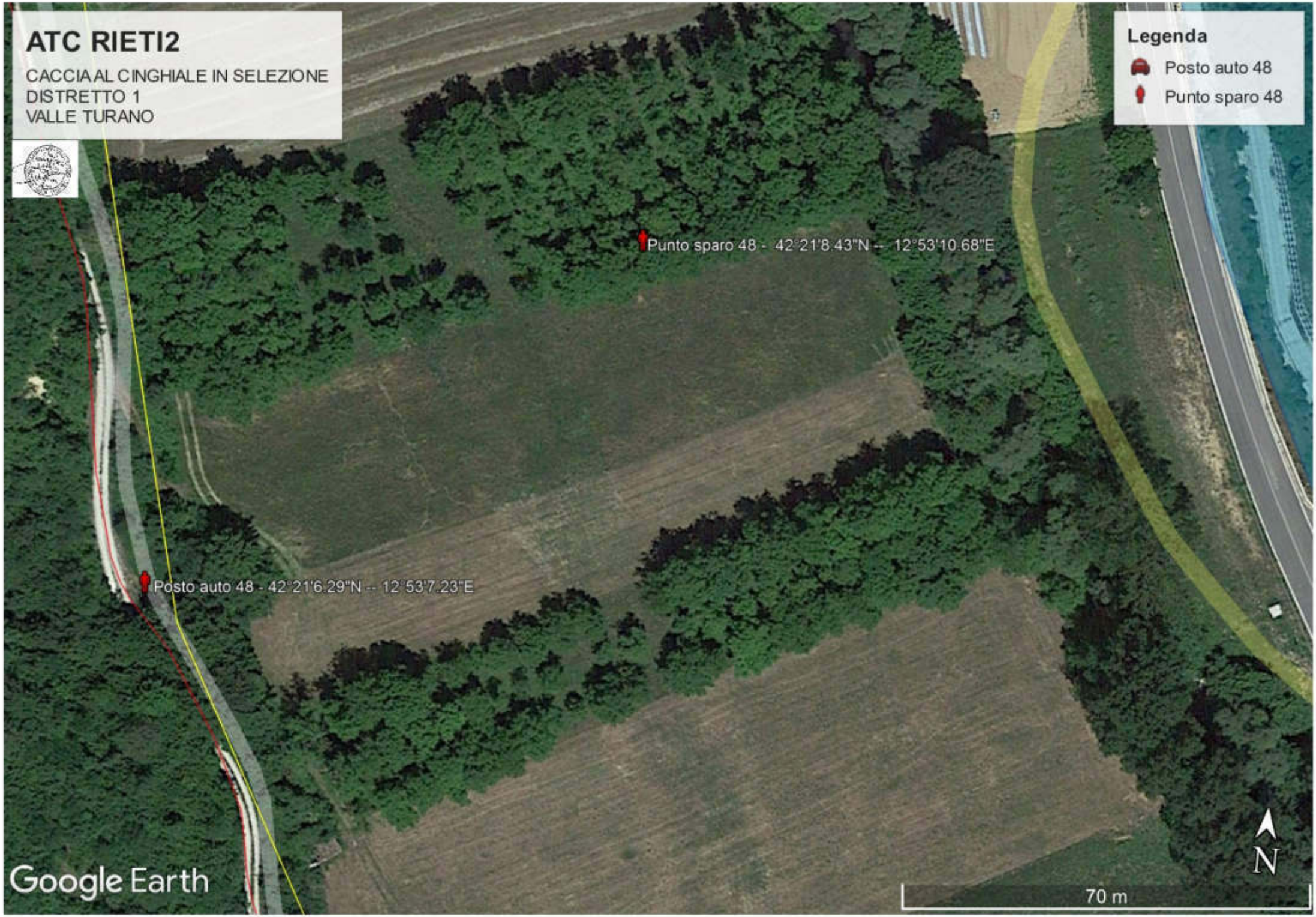
ATC RIETI2
CACCIA AL CINGHIALE IN SELEZIONE
DISTRETTO 1
VALLE TURANO
Legenda
Posto auto 48
Punto sparo 48
Punto sparo 48 - 42°21'8.43"N -- 12°53'10.68"E
Posto auto 48 - 42°21'6.29"N -- 12°53'7.23"E
N
70 m
Google Earth


ATC RIETI2
CACCIA AL CINGHIALE IN SELEZIONE
DISTRETTO 1
FONTECOLOMBO
Legenda
Postoauto 49
Punto sparo 49
Posto auto 49 - 42°23'15.46"N - 12°49'48.57"E
Punto sparo 49 - 42°23'12.13"N - 12°49'49.85"E
Google Earth
N
100 m


ATC RIETI2
CACCIA AL CINGHIALE IN SELEZIONE
DISTRETTO 1
MACELLETTO
Legenda
Posto auto 50
Punto sparo 50
Posto auto 50 - 42°23'11.46"N - 12°50'18.36"E
Punto sparo 50 - 42°23'7.82"N - 12°50'15.64"E
Google Earth
N
100 m


ATC RIETI 2
CACCIA AL CINGHIALE IN SELEZIONE
DISTRETTO 1
SAN GIOVANNI REATINO
Legenda
Posto auto 51
Punto Sparo 51 - 42°20'18.28"N - 12°51'2.06"E
Punto Sparo 51 - 42°20'18.28"N - 12°51'2.06"E
Posto auto 51 - 42°20'17.26"N -- 12°51'5.74"E
N
300 m
Google Earth

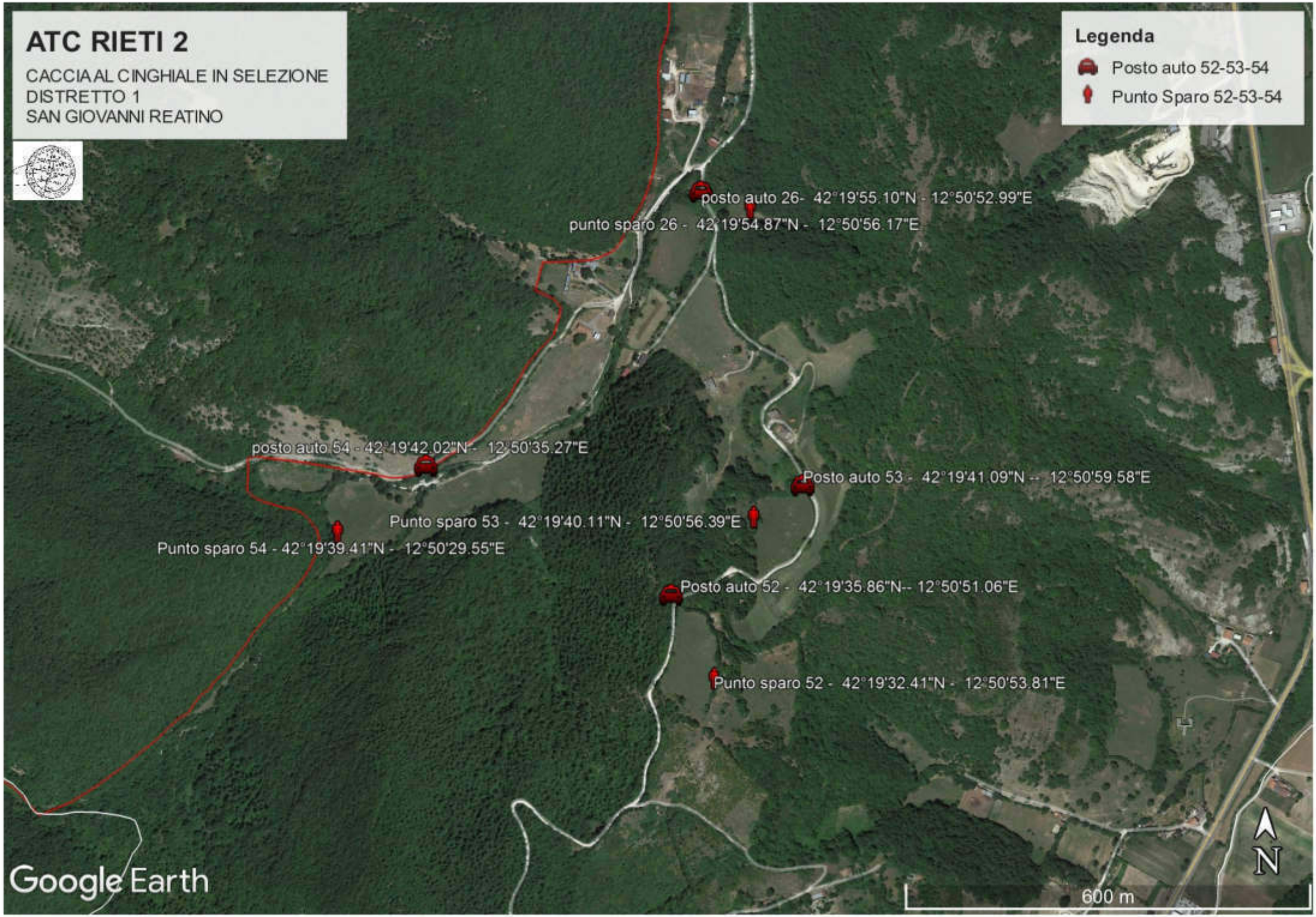
ATC RIETI 2
CACCIA AL CINGHIALE IN SELEZIONE
DISTRETTO 1
SAN GIOVANNI REATINO
Legenda
Posto auto 52-53-54
Punto Sparo 52-53-54
posto auto 26- 42°19'55.10"N - 12°50'52.99"E
punto sparo 26 - 42°19'54.87"N - 12°50'56.17"E
posto auto 54 - 42°19'42.02"N - 12°50'35.27"E
Posto auto 53 - 42°19'41.09"N -- 12°50'59.58"E
Punto sparo 53 - 42°19'40.11"N - 12°50'56.39"E
Punto sparo 54 - 42°19'39.41"N - 12°50'29.55"E
Posto auto 52 - 42°19'35.86"N-- 12°50'51.06"E
Punto sparo 52 - 42°19'32.41"N - 12°50'53.81"E
N
600 m
Google Earth

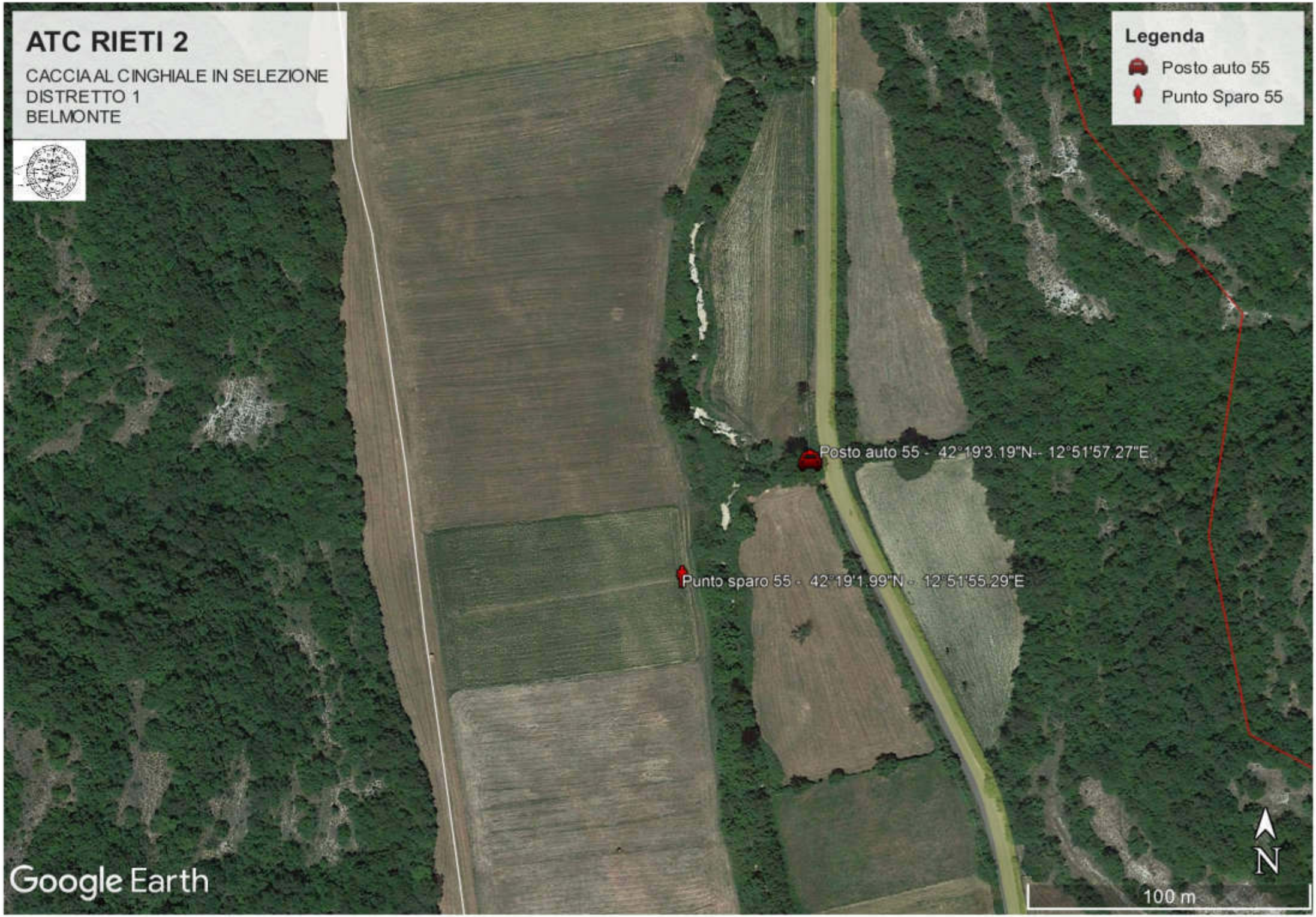
ATC RIETI 2
CACCIA AL CINGHIALE IN SELEZIONE
DISTRETTO 1
BELMONTE
Legenda
Posto auto 55
Punto Sparo 55
Posto auto 55 - 42°19'3.19"N-- 12°51'57.27"E
Punto sparo 55 - 42°19'1.99"N - 12°51'55.29"E
N
100 m
Google Earth


Legenda
Posto auto 56 - 42°22'4.53"N - 12°49'14.72"E
Punto sparo 56 - 42°22'5.72"N -- 12°49'12.03"E
Punto sparo 56 - 42°22'5.72"N - 12°49'12.03"E
Posto auto 56 - 42°22'4.53"N - 12°49'14.72"E
ATC RIETI 2
CACCIA AL CINGHIALE IN SELEZIONE
DISTRETTO 1 SANT'ELIA
Google Earth
300 m
N

ATC RIETI 2

CACCIA AL CINGHIALE IN SELEZIONE
DISTETTO 1 MAGNALARDO



Legenda

- Posto auto 57 - 42°18'49.09"N - 12°54'56.74"E
- Punto sparo 57 - 42°18'47.85"N - 12°55'2.31"E

ATC RIETI 2

CACCIA AL CINGHIALE IN SELEZIONE
DISTETTO 1 MAGNALARDO



Legenda

- Posto auto 58 - 42°18'27.89"N - 12°55'27.29"E
- Punto sparo 58 - 42°18'24.04"N - 12°55'22.02"E

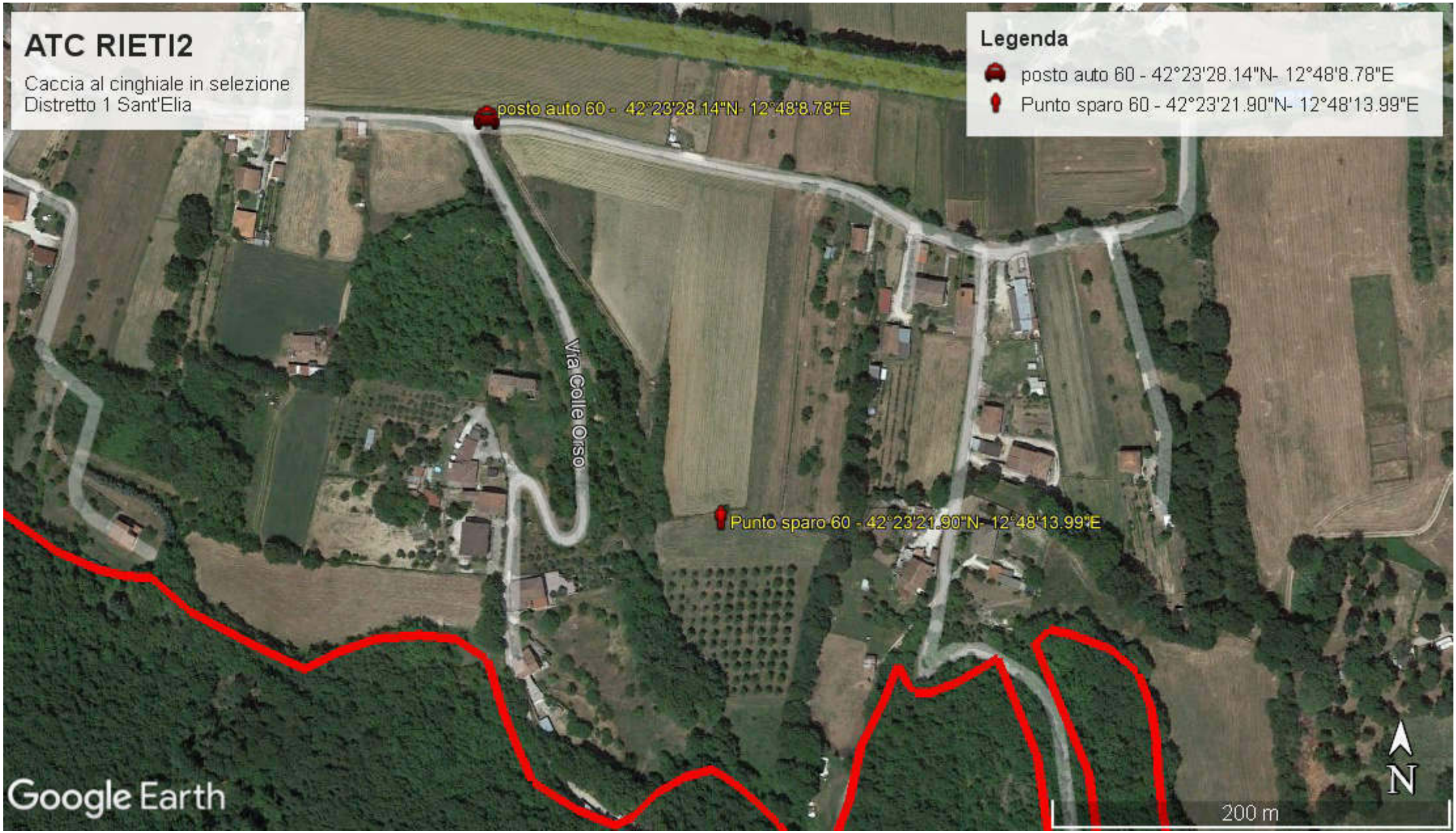
ATC RIETI2
Caccia al cinghiale in selezione
Distretto 1 Sant'Elia
Legenda
posto auto 60 - 42°23'28.14"N- 12°48'8.78"E
Punto sparo 60 - 42°23'21.90"N- 12°48'13.99"E
posto auto 60 - 42°23'28.14"N- 12°48'8.78"E
Via Colle Orso
Punto sparo 60 - 42°23'21.90"N- 12°48'13.99"E
Google Earth
N
200 m

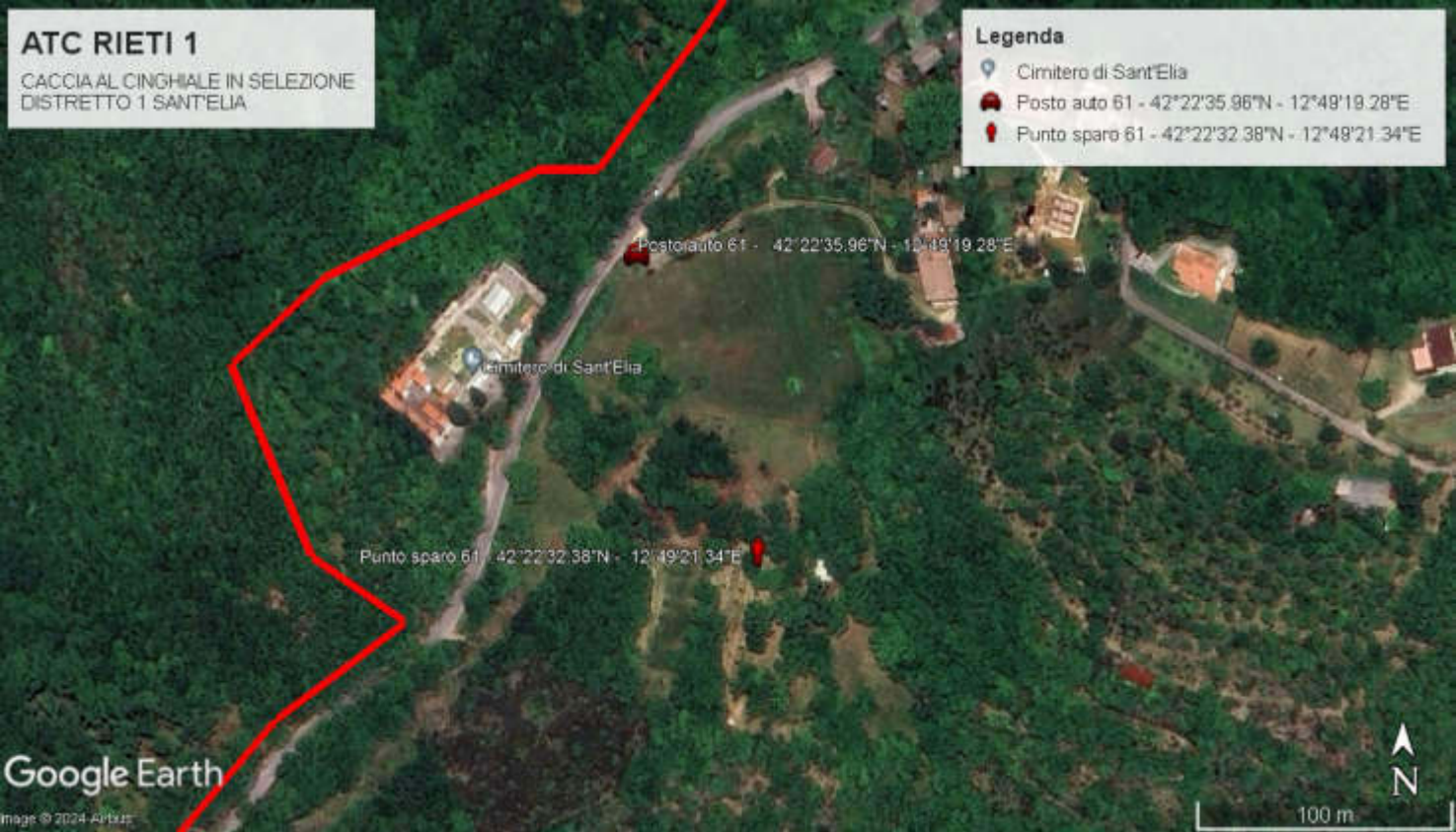
ATC RIETI 1
CACCIA AL CINGHIALE IN SELEZIONE
DISTRETTO 1 SANT'ELIA
Legenda
Cimitero di Sant'Elia
Posto auto 61 - 42°22'35.96"N - 12°49'19.28"E
Punto sparo 61 - 42°22'32.38"N - 12°49'21.34"E
Posto auto 61 - 42°22'35.96"N - 12°49'19.28"E
Cimitero di Sant'Elia
Punto sparo 61 - 42°22'32.38"N - 12°49'21.34"E
Google Earth
Image © 2024 Airbus
N
100 m


ATC RIETI 1
CACCIA AL CINGHIALE IN SELEZIONE
DISTRETTO 1 SANT'ELIA
Legenda
Posto auto 62 - 42°22'3.76"N - 12°48'40.93"E
Punto sparo 62 - 42°22'3.21"N - 12°48'52.93"E
Posto auto 62 - 42°22'3.76"N - 12°48'40.93"E
Punto sparo 62 - 42°22'3.21"N - 12°48'52.93"E
Google Earth
Image © 2024 Airbus
N
100 m

AMBITO TERRITORIALE DI CACCIA RIETI 2

CACCIA DI SELEZIONE AL CINGHIALE - DISTRETTO 1 - RIETI



AMBITO TERRITORIALE DI CACCIA RIETI 2

CACCIA DI SELEZIONE AL CINGHIALE - DISTRETTO 1 RIETI

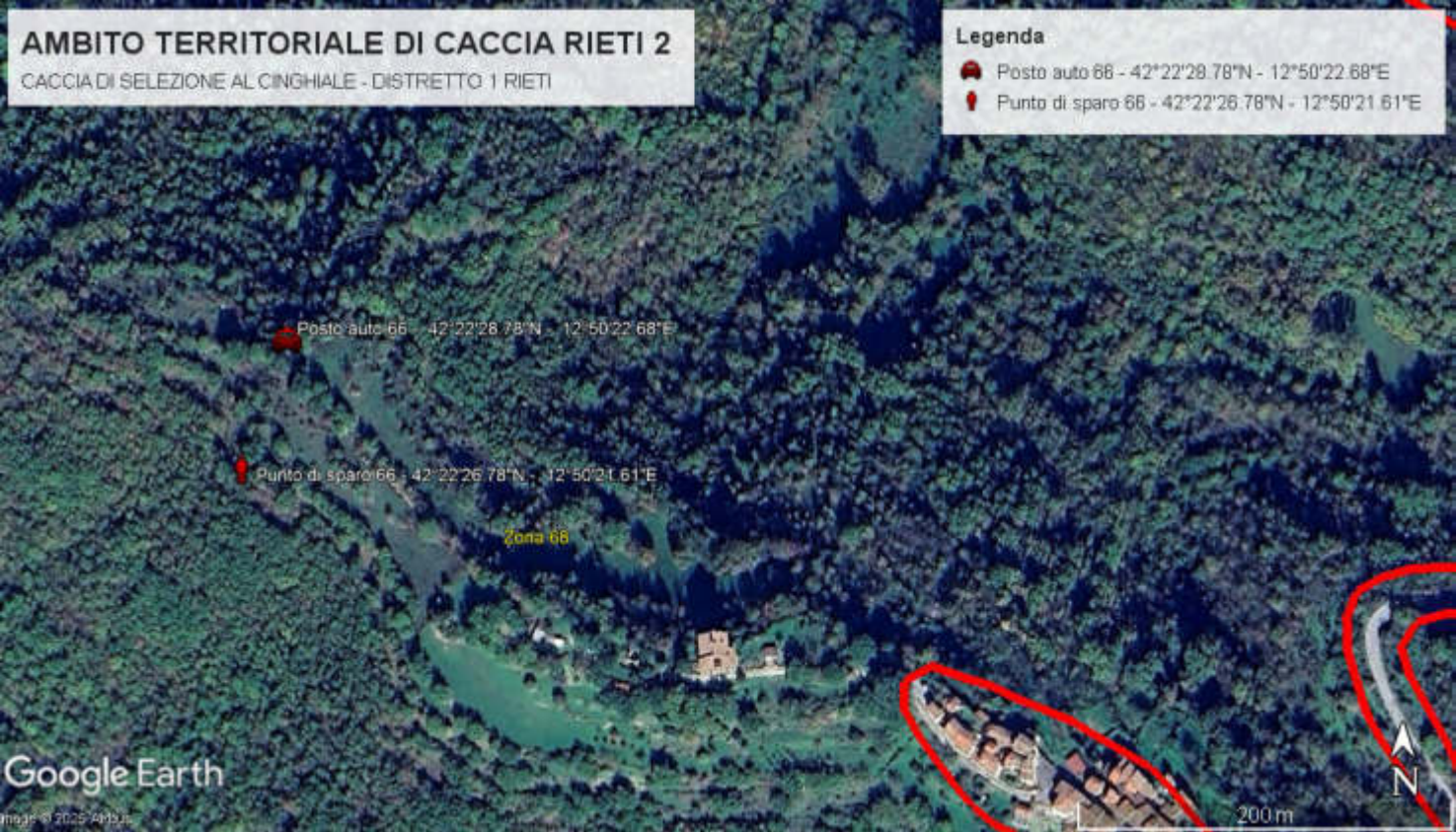

AMBITO TERRITORIALE DI CACCIA RIETI 2

CACCIA DI SELEZIONE AL CINGHIALE - DISTRETTO 1
Castel San Benedetto

Legenda

- Posto auto 67-68 - 42°22'28.01"N - 12°50'53.66"E
- Punto sparo

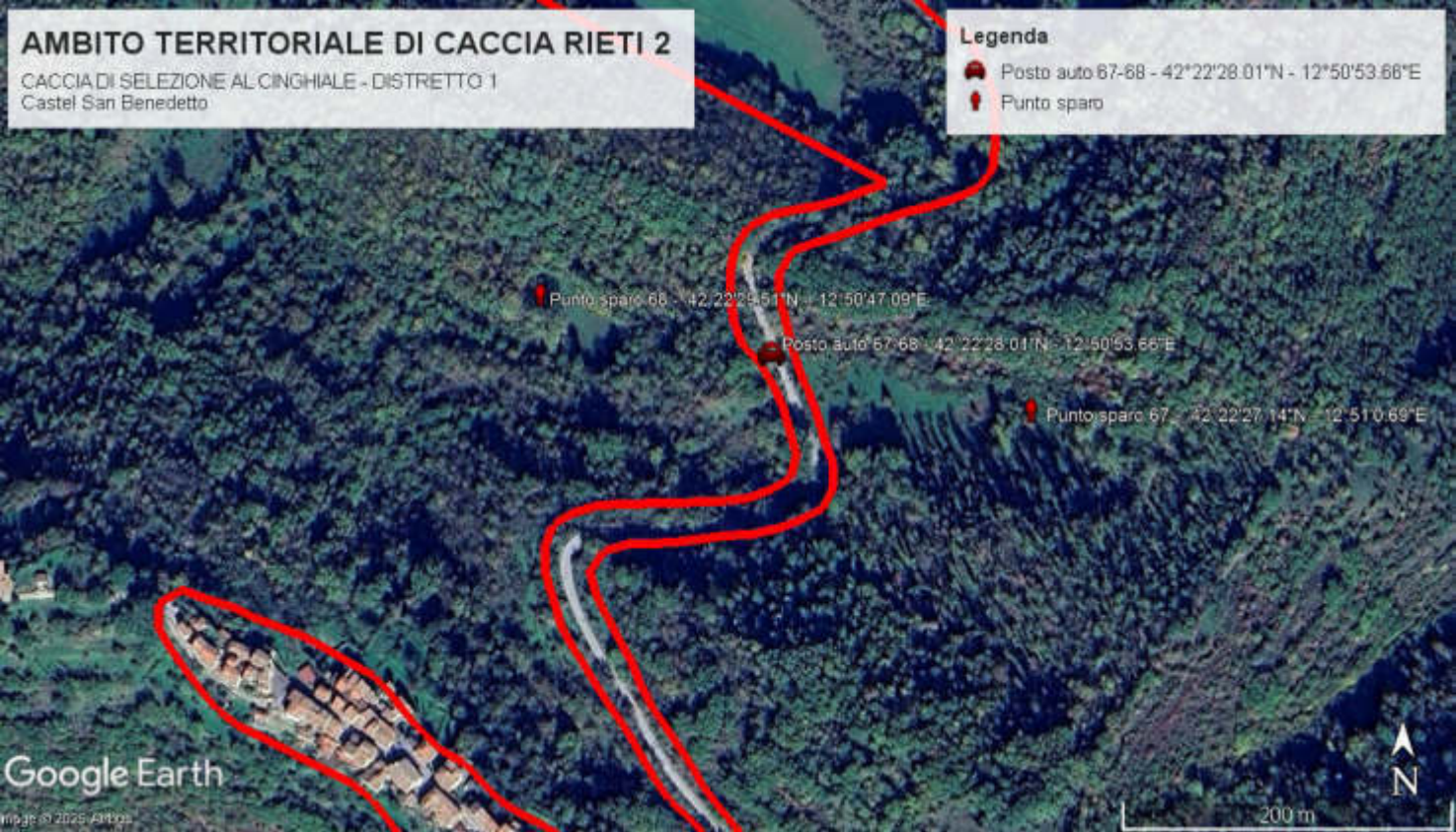

AMBITO TERRITORIALE DI CACCIA RIETI 2

CACCIA AL CINGHIALE IN SELEZIONE - DISTRETTO 1 - Piani S.Elia
Prescrizione altana con sparo max 10 mt

Legenda

- Posto auto 69 - 42°23'30.97"N - 12°48'3.68"E
- Punto sparo 69 - 42°23'33.93"N - 12°48'2.99"E



AMBITO TERRITORIALE DI CACCIA RIETI 2

CACCIA AL CINGHIALE IN SELEZIONE - DISTRETTO 1 - Piani S.Elia

Legenda

- Posto auto 70 - 42°23'20.69"N - 12°48'32.42"E
- Punto sparo 70 - 42°23'15.43"N - 12°48'28.66"E

