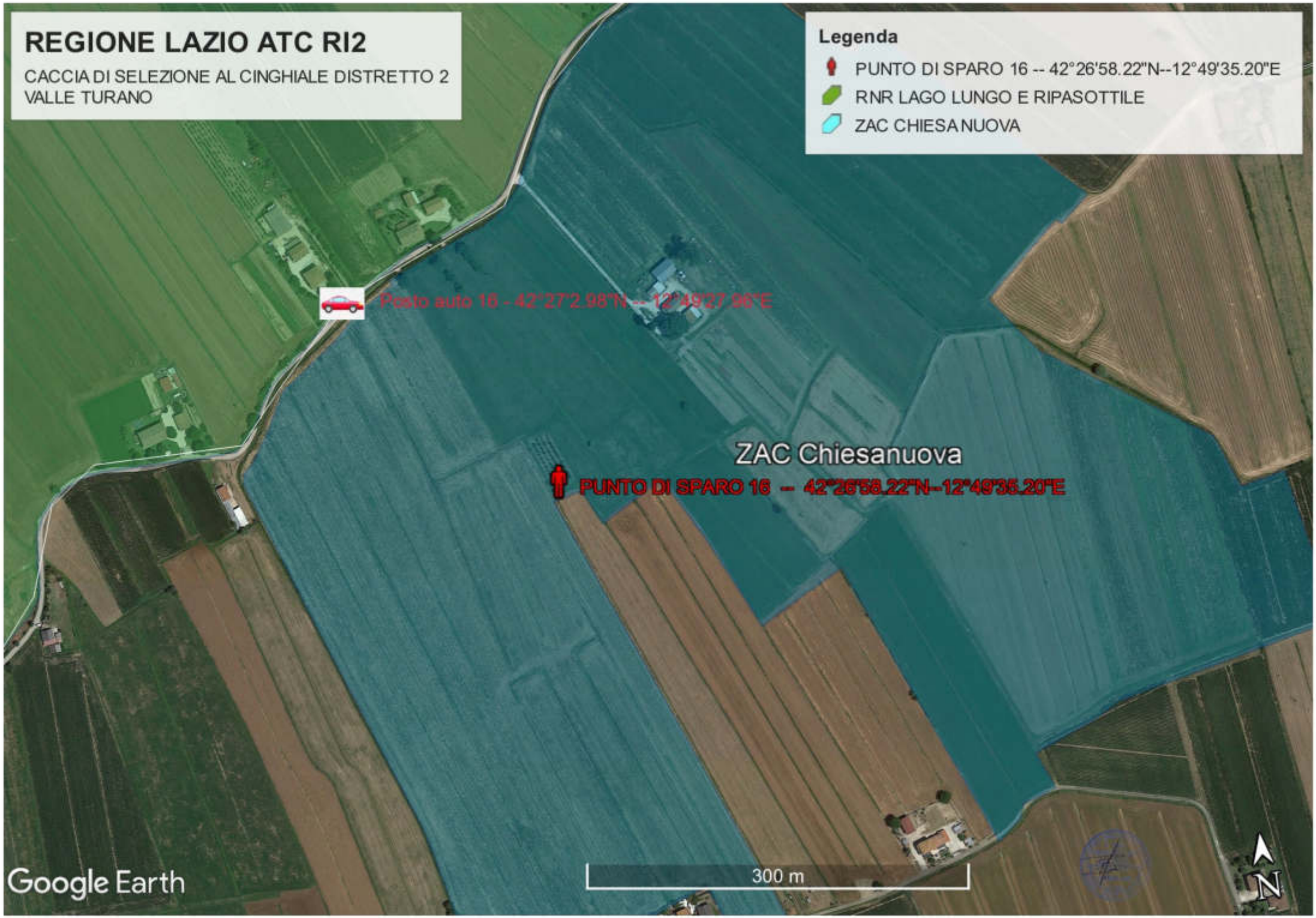
REGIONE LAZIO ATC RI2
CACCIA DI SELEZIONE AL CINGHIALE DISTRETTO 2
VALLE TURANO
Legenda
PUNTO DI SPARO 16 -- 42°26'58.22"N--12°49'35.20"E
RNR LAGO LUNGO E RIPASOTTILE
ZAC CHIESA NUOVA
Posto auto 16 - 42°27'2.98"N -- 12°49'27.96"E
ZAC Chiesanuova
PUNTO DI SPARO 16 -- 42°26'58.22"N--12°49'35.20"E
300 m
N
Google Earth

REGIONE LAZIO ATC RI2

CACCIA DI SELEZIONE AL CINGHIALE DISTRETTO 2
PIANA REATINA

Legenda

PUNTO DI SPARO 17 -- 42°26'31.53"N - 12°48'43.98"E

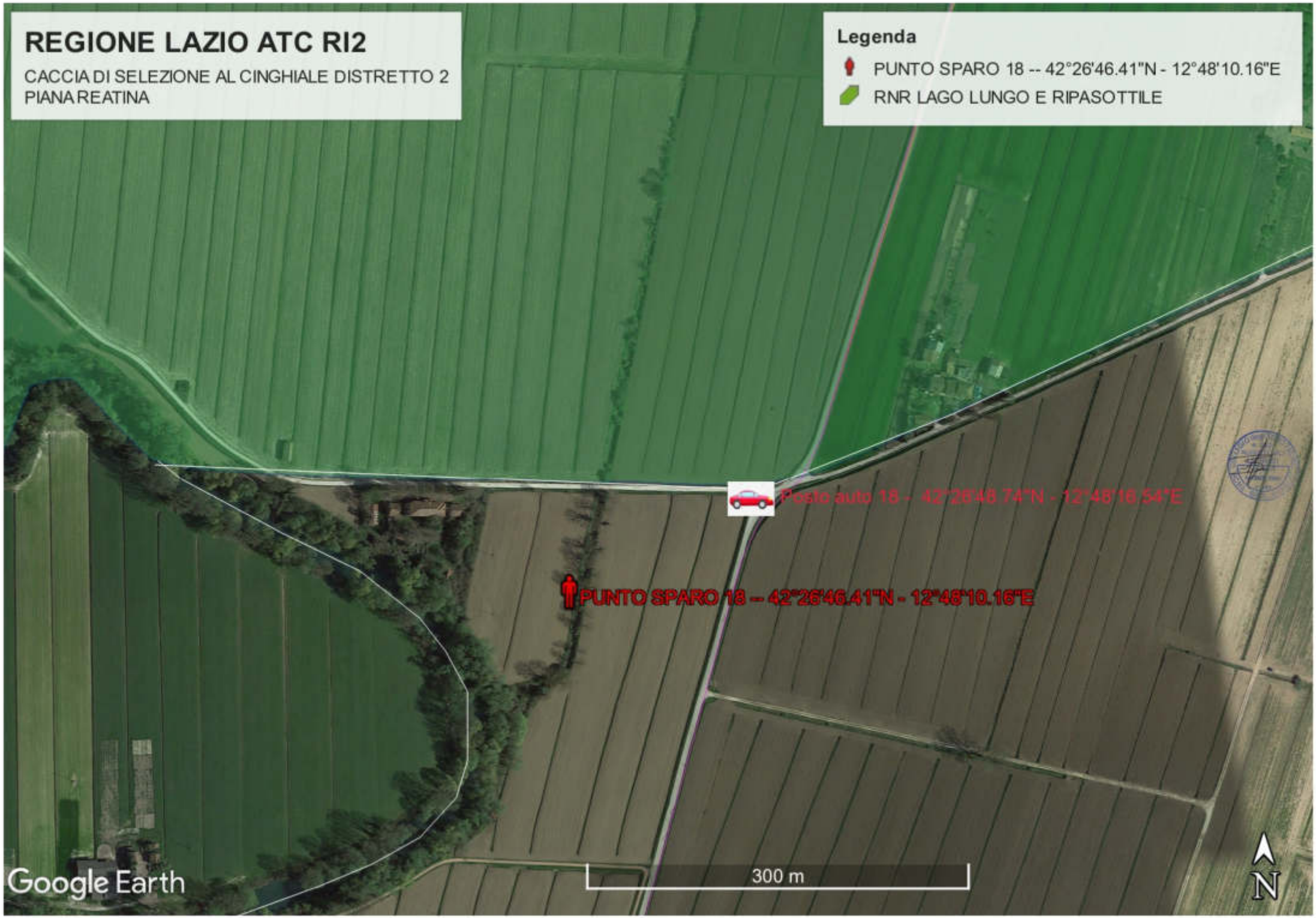
REGIONE LAZIO ATC RI2
CACCIA DI SELEZIONE AL CINGHIALE DISTRETTO 2
PIANA REATINA
Legenda
PUNTO SPARO 18 -- 42°26'46.41"N - 12°48'10.16"E
RNR LAGO LUNGO E RIPASOTTILE
Posto auto 18 - 42°26'48.74"N - 12°48'16.54"E
PUNTO SPARO 18 -- 42°26'46.41"N - 12°48'10.16"E
300 m
N
Google Earth

REGIONE LAZIO ATC RI2
CACCIA DI SELEZIONE AL CINGHIALE DISTRETTTO 2
CASTELFRANCO
Legenda
PUNTO DI SPARO 19 -- 42°26'5.30"N - 12°53'54.10"E
Posto auto 19 - 42°26'9.22"N -- 12°53'49.74"E
PUNTO DI SPARO 19 -- 42°26'5.30"N - 12°53'54.10"E
Google Earth
100 m
N

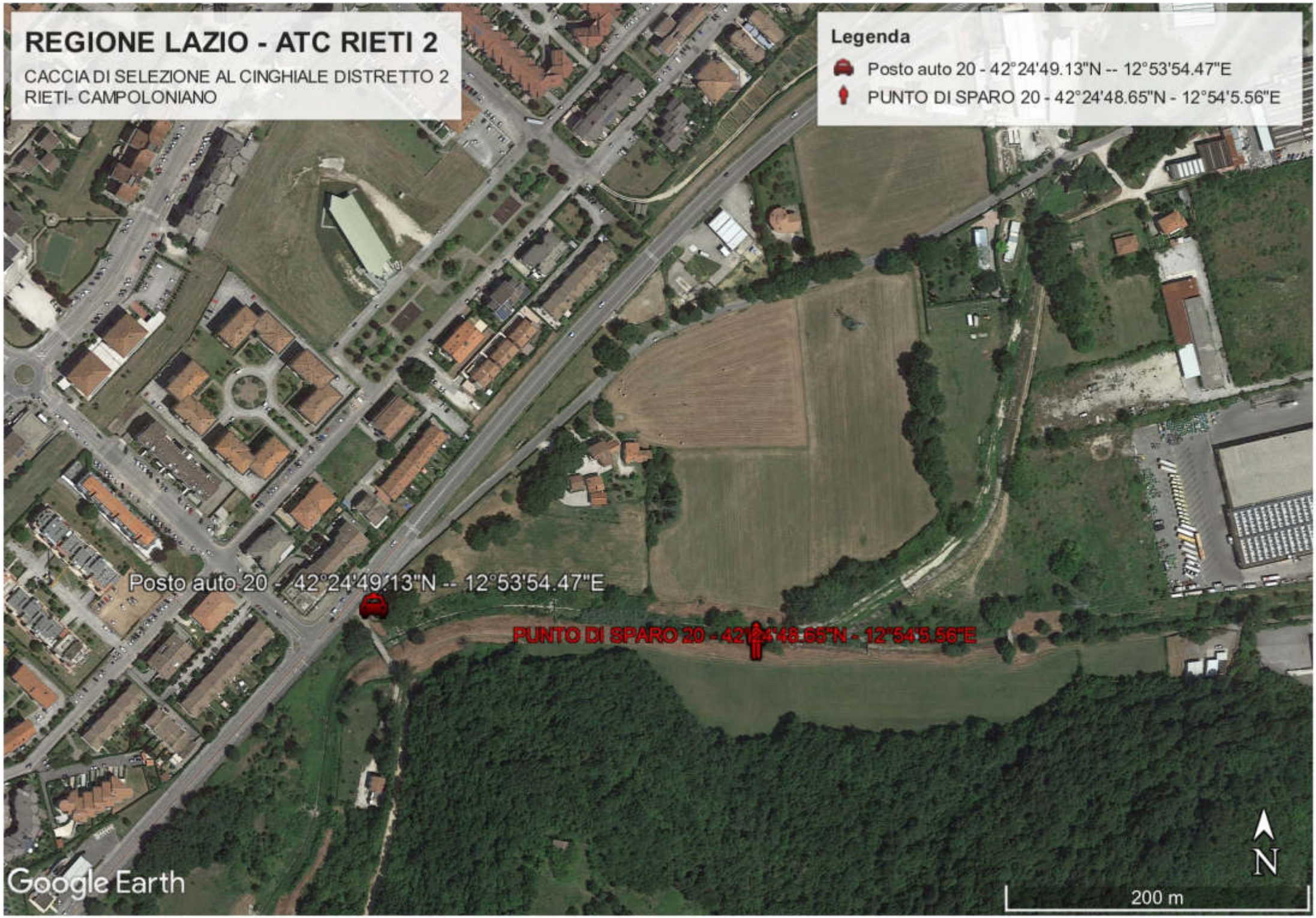
REGIONE LAZIO - ATC RIETI 2
CACCIA DI SELEZIONE AL CINGHIALE DISTRETTO 2
RIETI- CAMPOLONIANO
Legenda
Posto auto 20 - 42°24'49.13"N -- 12°53'54.47"E
PUNTO DI SPARO 20 - 42°24'48.65"N - 12°54'5.56"E
Posto auto 20 - 42°24'49.13"N -- 12°53'54.47"E
PUNTO DI SPARO 20 - 42°24'48.65"N - 12°54'5.56"E
Google Earth
N
200 m

REGIONE LAZIO - ATC RIETI 2

CACCIA DI SELEZIONE AL CINGHIALE DISTRETTO 2
RIETI- CASTELFRANCO

Legenda

Posto auto 21 - 42°26'21.50"N -- 12°53'59.39"E
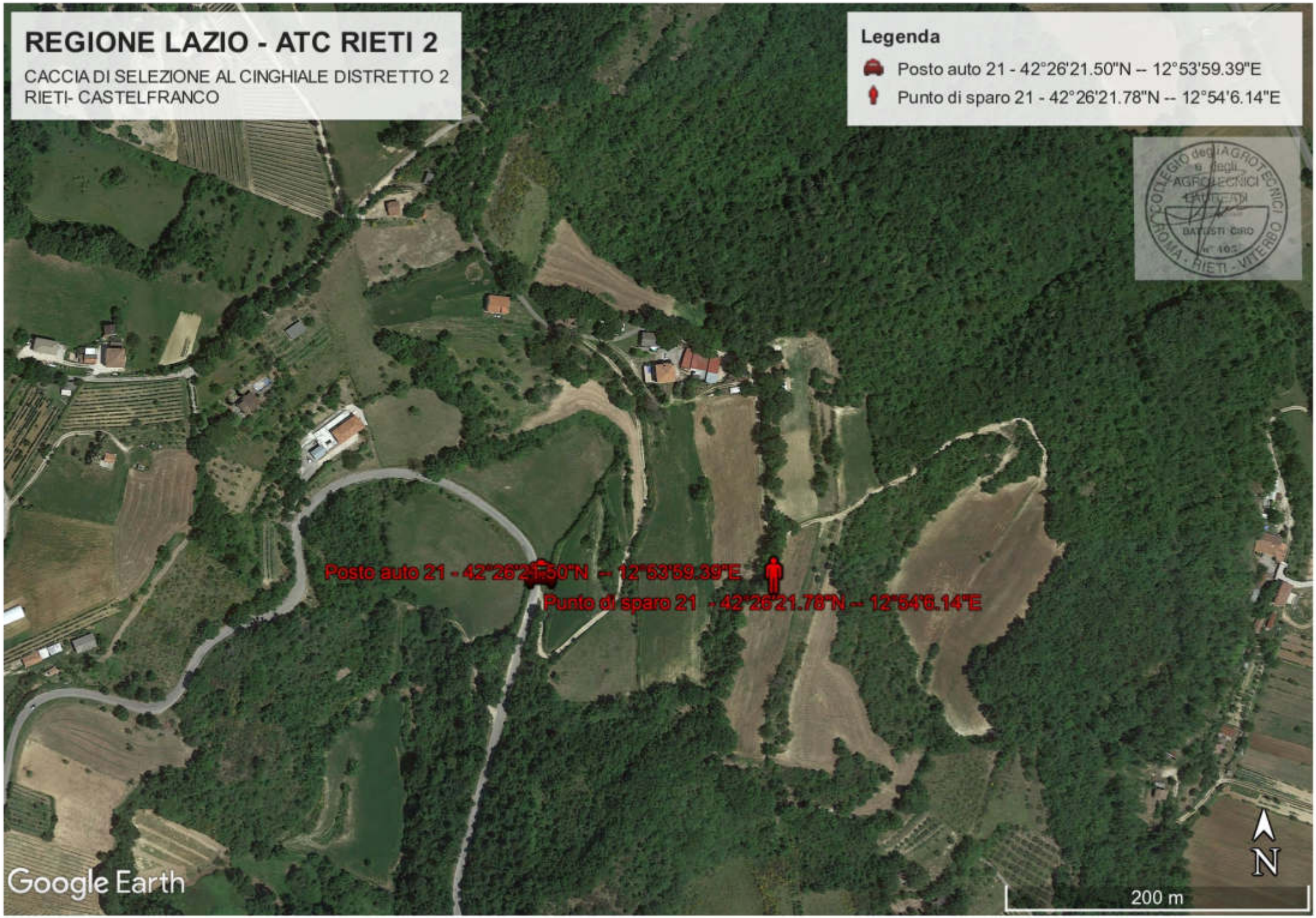
Punto di sparo 21 - 42°26'21.78"N -- 12°54'6.14"E