



## AMBITO TERRITORIALE DI CACCIA RIETI 2

CACCIA DI SELZIONE AL CINGHIALE - DISTRETTO 4  
TORANO DI BORGOROSE

### Legenda

-  Posto auto 2 -- 42° 9'17.58"N - 13°14'33.32"E
-  Punto di Sparo 2 -- 42° 8'21.27"N - 13°14'36.17"E

 Punto di Sparo 2 -- 42° 8'21.27"N - 13° 14'36.17"E



 Posto auto 2 -- 42° 9'17.58"N - 13°14'33.32"E



# AMBITO TERRITORIALE DI CACCIA RIETI 2

CACCI DI SELEZIONE AL CINGHIALE - DISTRETTO 4  
TORANO DI BORGOROSE

## Legenda

-  Posto auto 3 - 42°10'57.55"N - 13°13'27.46"E
-  Punto di sparo 3 - 42°10'55.59"N - 13°13'25.84"E

 Posto auto 3 - 42°10'57.55"N - 13°13'27.46"E



 Punto di sparo 3 - 42°10'55.59"N - 13°13'25.84"E




# AMBITO TERRITORIALE DI CACCIA RIETI 2

CACCIADI SELEZIONE AL CINGHIALE - DISTRETTO 4  
PAGLIARA DI BORGOROSE

## Legenda

-  posto auto 4 - 42°13'3.40"N - 13°11'58.72"E
-  Punto sparo 4 - 42°13'5.65 "N - 13°11'57.78"E

 Punto sparo 4 - 42°13'5.65 "N - 13°11'57.78"E

 posto auto 4 - 42°13'3.40"N - 13°11'58.72"E

Google Earth



Firmato digitalmente da BATTISTI CIRO  
C: IT  
OU: LOC. COLLE DELLA FELCE SNC 02032  
FARA IN SABINA (RI)  
O: COLLEGIO DEGLI AGROTECNICI DI  
ROMA, RIETI E VITERBO



100 m



**Legenda**

- Civitella
- 🚗 Posto auto 5 - 42°12'16.89"N - 13°11'2.01"E
- 🧑 Punto di sparo 5 - 42°12'16.02"N - 13°10'59.92"E

**AMBITO TERRITORIALE DI CACCIA RIETI 2**  
 CACCIA DI SELEZIONE CINGHIALE - S.V. 2020/2021  
 DISTRETTO 4 - PESCOROCCHIANO

Google Earth

© 2020 Google





200 m

# AMBITO TERRITORIALE DI CACCIA RIETI 2

CACCIA DI SELEZIONE AL CINGHIALE S.V. 2020/2021  
DISTRETTO 4 Varco Sabino

## Legenda



-  Posto auto 7- 42°14'59.70"N- 13° 1'32.10"E
-  Punto di sparo 7 - 42°15'4.31"N-13° 1'34.95"E



# AMBITO TERRITORIALE DI CACCIA RIETI 2

CACCIA DI SELEZIONE AL CINGHIALE S.V. 2020/2021  
DISTRETTO 4 - Marcatelli

## Legenda

-  Posto auto 8 - 42° 13' 22.86" N - 13° 3' 15.93" E
-  Punto di Sparo 8 - 42° 13' 21.69" N - 13° 3' 17.44" E

Posto auto 8 - 42° 13' 22.86" N - 13° 3' 15.93" E

Punto di Sparo 8 - 42° 13' 21.69" N - 13° 3' 17.44" E

Google Earth

300 m



# AMBITO TERRITORIALE DI CACCIA RIETI 2

CACCIA DI SELEZIONE AL CNGHIALE S.V. 2020/2021  
DISTRETTO 4 - Marcatelli

## Legenda

- Marcatelli
- 🚗 Posto auto 9/10
- 🔫 Punto Sparo 9/10

Marcatelli

Punto sparo 10 -- 42°13'26.81"N - 13° 2'27.06"E  
Posto auto 10 - 42°13'25.86"N -- 13° 2'31.20"E

Posto auto 9 -- 42°13'18.03"N - 13° 2'26.17"E

Punto di sparo 9 - 42°13'17.70"N-- 13° 2'32.09"E

Google Earth



300 m

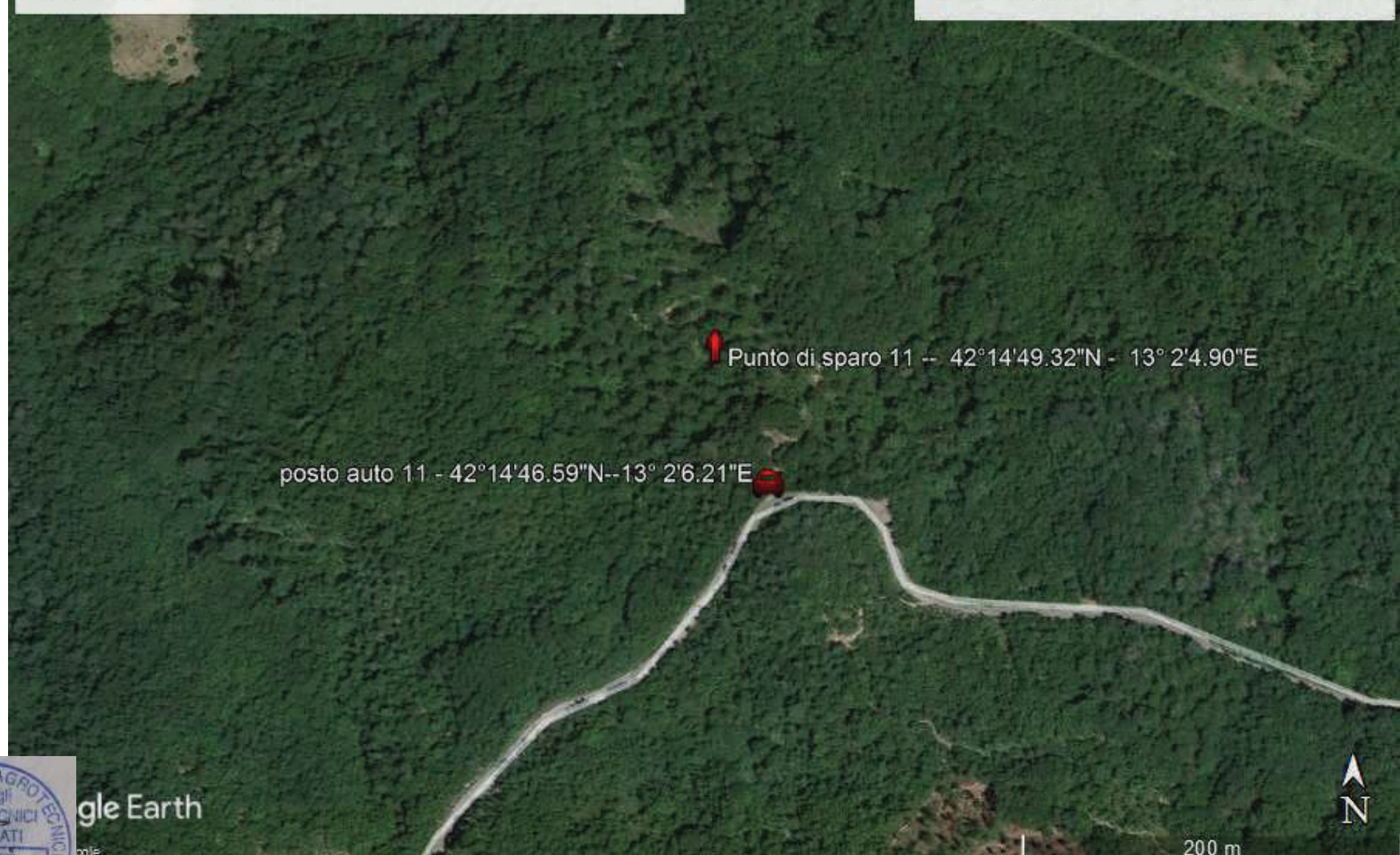


## AMBITO TERRITORIALE DI CACCIA RIETI 2

CACCIA DI SELEZIONE AL CINGHIALE S.V. 2020/2021  
DISTRETTO 4- VARCO SABINO

### Legenda

-  posto auto 11 - 42°14'46.59"N-13° 2'6.21"E
-  Punto di sparo 11 - 42°14'49.32"N - 13° 24.90"E



posto auto 11 - 42°14'46.59"N--13° 2'6.21"E

Punto di sparo 11 -- 42°14'49.32"N - 13° 2'4.90"E

gle Earth

200 m








# Regione Lazio-Ambito territoriale di Caccia Rieti/2

Caccia di selezione al Cinghiale Distretto 4  
Pescorocchiano

## Legenda

-  Pescorocchiano
-  Posto auto 12- D4 -- 42°12'0.04"N .. 13° 8'32.17"E
-  Punto di Sparo 12 D4 -42°11'56.04"N.. 13° 8'17.56"E

Pescorocchiano

Posto auto 12- D4 -- 42°12'0.04"N .. 13° 8'32.17"E

Punto di Sparo 12 D4 -42°11'56.04"N.. 13° 8'17.56"E

ZTT Monte s. Angelo

Google Earth

Firmato digitalmente da BATTISTI CIRO  
C.I.T.  
P. COLLE DELLA FELCE SNC 02032  
PESCOROCCHIANO (RI)  
C. COLLEGIO DEGLI AGROTECNICI DI  
ROMA, RIETI E VITERBO

600 m





# AMBITO TERRITORIALE DI CACCIA RIETI 2

CACCI DI SELEZIONE AL CINGHIALE - DISTRETTO 4  
GROTTI DI BORGOROSE



## Legenda

-  Posto auto 16 - 42° 9'21.73"N - 13°13'34.48"E
-  Punto Sparo 16 - 42° 9'17.49"N - 13°13'36.40"E






# AMBITO TERRITORIALE DI CACCIA RIETI 2

CACCIA DI SELEZIONE AL CINGHIALE - DISTRETTO 4  
TORANO DI BORGOROSE



## Legenda

-  Posto auto 18 -  $42^{\circ} 9'13.92''N$  -  $13^{\circ}15'44.21''E$
-  Punto sparo 18 -  $42^{\circ} 9'18.84''N$  -  $13^{\circ}15'45.52''E$

 Punto sparo 18 -  $42^{\circ} 9'18.84''N$  -  $13^{\circ}15'45.52''E$

 Posto auto 18 -  $42^{\circ} 9'13.92''N$  -  $13^{\circ}15'44.21''E$

Google Earth

Via Don Loren

Via delle Casette



200 m



# ATC RI/2


Caccia al Cinghiale in selezione  
Distretto 4

## Legenda

-  Posto auto
-  Punto di sparo

ABRUZZO

 Punto di sparo 1 Valle Malito  $42^{\circ}15'49.09''\text{N} - 13^{\circ}14'36.98''\text{E}$

 Posto auto 1 Valle Malito  $42^{\circ}15'43.04''\text{N} - 13^{\circ}14'34.58''\text{E}$

 Posto Auto 2 Valle di Malito  $42^{\circ}15'36.74''\text{N} - 13^{\circ}14'50.74''\text{E}$

Punto di sparo 2 Valle di Malito  $42^{\circ}15'34.97''\text{N} - 13^{\circ}14'53.13''\text{E}$  

 Posto auto 3 Valle Malito  $42^{\circ}15'23.07''\text{N} - 13^{\circ}15'6.27''\text{E}$

 Punto di sparo 3 Valle Malito  $42^{\circ}15'21.30''\text{N} - 13^{\circ}15'1.68''\text{E}$

